


ÚPN SÚ POHOŘELICE změna č. 2



k.ú. Cvrčovice u Pohorelic

POHOŘELICE

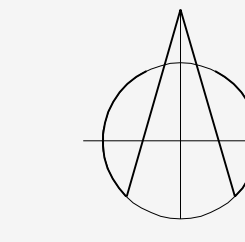
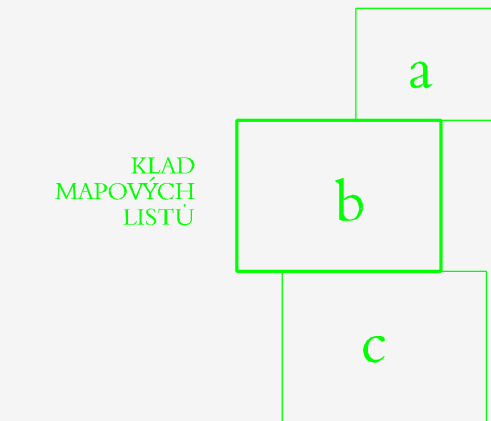
- Věřejně prospěšné stavby:
- suché poldry s protizáplavovým významem
 - veřejná prostranství (včetně inženýrských sítí)
 - ochranné protizáplavové hrázě
 - silnice I. třídy (funkce dopravní)
 - silnice II. a III. třídy (funkce dopravní - obslužná)
 - místní komunikace (funkce obslužná)
 - účelové komunikace (hlavní polní a lesní cesty)
 - cyklistické komunikace
 - komunikace pro pěší
 - kanalizace jednotně gravitační
 - kanalizace splásková gravitační
 - kanalizace splásková tlaková a výtlaková potrubní kanalizace
 - kanalizace dešťová
 - čerpací stanice kanalizace
 - vodovodní řad zásobovací
 - vodovodní přívaděč
 - vodní zdroj
 - čerpací stanice vodovodu
 - úprava vody, zemní vodjem
 - el. vedení VN vzdušné
 - el. vedení VN vzdušné
 - el. vedení VN vzdušné
 - trafostanice VN/NN 22/0,4 kV (dlouhoprvá a zděná)
 - trafostanice VN/NN 22/0,4 kV (městské)
 - el. vedení NN kabelové
 - sdělovací kabel
 - veřejné osvětlení
 - plynové vedení STL
 - plynové vedení NTL
 - regulační stanice plynu VTL

- Asanační úpravy a stavební uzávěry
- rušení el. vedení VN vzdušné
 - rušení vodovodní řady zásobovací
 - rušení trafostanice
 - rušení sdělovací kabely

- Věřejně prospěšná opatření
- RBK - regionální biokoridory
 - RBC - regionální biocentra
 - USES - LBK - místní biokoridory
 - USES - LBC - místní biocentra
 - rušené LBC

- Informační údaje
- hranice současné zastavěného území obce
 - hranice katastrálních území

- DRUH PLOŠNÝCH VĚŘEJNĚ PROSPĚŠNÝCH STAVEB
- U veřejná prostranství
 - HE vodní nádrže a poldry s protizáplavovým významem



VEŘEJNĚ PROSPĚŠNÉ STAVBY, ASANACE
A ASANAČNÍ ÚPRAVY

1: 5 000

Polizované: Městský úřad Pohorelice, stavební úřad
Projektant: AR projekt, s.r.o., Hviezdoslavova 29, 627 00 Břežany
Datum zpracování: 7/2005
Vedoucí projektant: Ing. arch. Milan Hraček
Vypracovali: Ing. arch. Milan Hraček, Ing. arch. Pavel Klein

9b

