













VLASATICE

územní studie plochy pro výstavbu
rodinných domů ZM3/1 a ZM4/1

- | | | |
|---|---|---|
|  |  | parcelle dle katastrální mapy |
|  |  | návrh nových hranic pozemků |
|  |  | výměra pozemků |
|  |  | označení zastavěných pozemků |
|  |  | hranice současně zastavěného území obce |
|  |  | řešené území |

NÁVRH ROZDĚLENÍ POZEMKŮ		1 : 1000
Pořizovatel: MÚ Pohořelice, odbor územního plánování a stavební úřad Projektant: AB projekty s.r.o., Hvězdoslavova 29, 627 00 Brno Datum zpracování: 4/2010		
Vedoucí projektant: Ing. arch. Milan Hučík	Vypracovali: Ing. arch. Jaroslav Koreš, CSc. Bc. Lukáš Mašta	3

