


ÚPN SÚ POHOŘELICE změna č. 10



ZÁBORY ZEMĚDĚLSKÉHO PŮDNÍHO FUNDU
VPLÝVAJÍCÍ ZE ZMĚNY Č. 10 ÚPN SÚ POHOŘELICE

- 10.1
UB UB plochy bydlení (nízkopodlažní zástavba)
- UZ UZ plochy veřejné zeleně
- PŘEVLÁDÁJÍCÍ DRUH ZABÍRANÝCH POZEMKŮ ZPF
orná půda
- návrhy nevyvolávající nový zábor ZPF

PŘEDEŠLÉ ZÁBORY ZEMĚDĚLSKÉHO PŮDNÍHO FUNDU OBSAŽENÉ V PLATNÉM
ÚPN SÚ POHOŘELICE A JEHO ZMĚNÁCH Č. 1, 2, 3, 4a, 5, 6 a 9

- 2.30 UB ZÁBORY OBSAŽENÉ V PLATNÉM
ÚPN SÚ POHOŘELICE A
V JEHO ZMĚNÁCH Č. 1, 2, 3, 4a, 5, 6 a 9
- 2.6 SK ZMĚNA FUNKČNÍHO VYUŽITÍ
- 1.NL1 ZALESNĚNÍ, NÁVRH KRAJINNÉ ZELENE,
ZÁBOR NEZEMĚDĚLSKÝCH POZEMKŮ
- H-S LINIOVÉ ZÁBORY
protizáplavové hráze
- D-S komunikace různých funkčních tříd
- ZÁBORY VYVOLANÉ REALIZACÍ ÚSES,
PROTIEROZNÝCH ÚPRAV
A KRAJINNÝCH ÚPRAV
- PO místní biokoridory a biocentra
- PO ZÁBORY VYVOLANÉ REALIZACÍ
PROTIZÁPLAVOVÝCH OPATŘENÍ

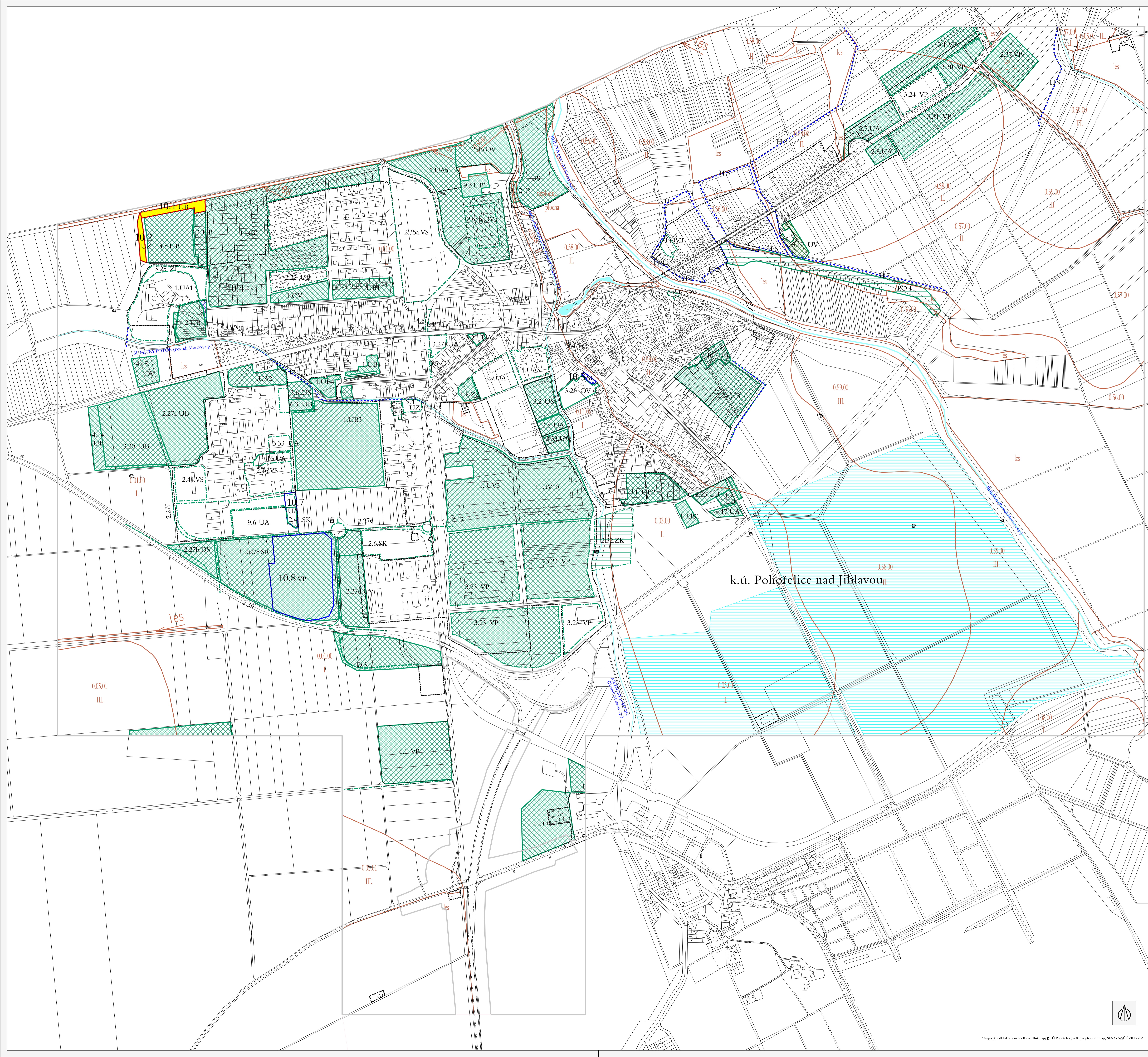
Poznámka: dílčí změny, vymezené Změnou č. 8 ÚPN SÚ Pohorelice, dosud nebyly vydány
a nejsou zde zobrazeny

INFORMATIVNÍ ÚDAJE

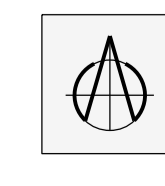
- 2.08.10
III. hranice BPEJ
bonitovaná půdně ekologická jednotka (BPEJ)
třída ochrany zemědělského půdního fondu
- hranice zastavěného území dle zákona č. 183/2006 Sb., k 15.12.2013
- hranice katastrálních území
- hranice řešeného území změnou č. 10 ÚPN SÚ Pohorelice
- vodní toky
- PO vodní plochy
- PO investice do půdy - odvodnění

PŘEDPOKLÁDANÉ ZÁBORY PŮDNÍHO FUNDU 1:5.000

Pořizovatel: MěÚ Pohorelice, Odbor územního plánování a stavební úřad
Projektant: AIP projekt, s.r.o., Hviezdoslavova 29, 627 00 Brno
Datum zpracování: 04/2014
Vedoucí projektant: Ing. arch. Milan Hušák
Vypracovali: Ing. arch. Milan Hušák
Ing. Veronika Hušáková



k.ú. Pohorelice nad Jihlavou



*Mapový podklad obnošen z Karatníhú mapy GRÚ Pohorelice, výtisk převzat z mapy SMO - SpČÚZK Praha