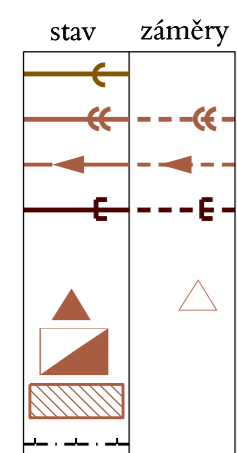


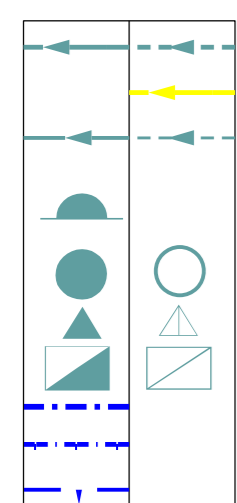
ODKANALIZOVÁNÍ



- kanalizace jednotná gravitační
- kanalizace splašková gravitační
- kanalizace splašková tlaková a výtlačná potrubní kanalizace
- kanalizace dešťová

- ČS - čerpací stanice kanalizace
- čistírna odpadních vod
- areál čistírny odpadních vod
- OP čistírny odpadních vod

ZÁSOBOVÁNÍ VODOU

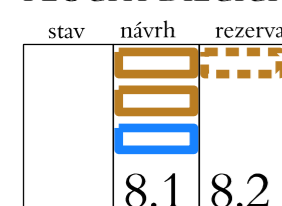


- vodovodní přivaděče
- rušené vodovodní přivaděče
- vodovodní řady zásobovací

- vodojemy


- vodní zdroje
- čerpací stanice vodovodu
- úpravna vody, zemní vodojem
- OP vodních zdrojů I. stupně
- OP vodních zdrojů II. stupně vnější
- OP II. stupně přírodních léčivých zdrojů

PLOCHY DÍLČÍCH ZMĚN VYPLYVAJÍCÍ ZE ZMĚNY Č. 8 ÚPN SÚ POHOŘELICE



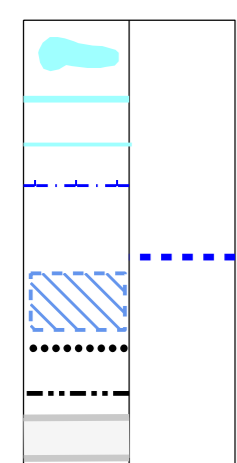
- návrhové plochy DY a koridory územních rezerv pro silniční dopravu Rd
- návrhové plochy DS - plochy služeb pro silniční dopravu
- návrhové plochy NY - plochy vodní a vodohospodářské
- označení dílčích změn územního plánu

ZASTAVITELNÉ PLOCHY A PLOCHY PŘESTAVBY



zastavitelné plochy a plochy přestavby vyplývající z ÚPN SÚ a ze změn č. 1, 2, 3, 4a, 5, 6 a 9


INFORMATIVNÍ ÚDAJE



- vodní plochy
- významné vodní toky v otevřeném korytě (řeky)
- ostatní vodní toky v otevřeném korytě
- užívání pozemků sousedících s koryty vodních toků, u významných vodních toků nejvýše 8 m od břehové čáry, u drobných vodních toků nejvýše 6 m od břehové čáry
- protipovodňová opatření - ochranné hráze
- aktivní zóna záplavového území (Q20)
- hranice katastrálního území
- hranice současně zastavěného území obce
- území neřešené územním plánem

ÚPN SÚ POHOŘELICE

změna č. 8



PŘEHLED ZMĚN Č. 8 ÚPN SÚ POHOŘELICE

- 8.1 Návrh DY - plochy pro silniční dopravu
- 8.2 Koridor územní rezervy pro silniční dopravu Rd
- 8.3 - od změny bylo upuštěno
- 8.4 Návrh DY - plochy pro silniční dopravu
- 8.5 - od změny bylo upuštěno
- 8.6 - od změny bylo upuštěno
- 8.7 Koridor územní rezervy pro silniční dopravu Rd
- 8.8 Návrh NY - ploch vodních a vodohospodářských (protipovodňových opatření)
- 8.9 Návrh NY - ploch vodních a vodohospodářských (protipovodňových opatření)
- 8.10 Návrh NY - ploch vodních a vodohospodářských (protipovodňových opatření)
- 8.11 Návrh NY - ploch vodních a vodohospodářských (odvodňovací kanál)
- 8.12 Návrh VTL plynovodu na hranici s k.ú. Cvrčovice u Pohořelice
- 8.13a,b - od změny bylo upuštěno
- 8.14 - od změny bylo upuštěno
- 8.15 Úprava regulativů funkčních ploch

VODNÍ HOSPODÁŘSTVÍ

1 : 5.000

Pořizovatel : MěÚ Pohořelice, Odbor územního plánování a stavební úřad Projektant : AR projekt, s.r.o., Hviezdoslavova 29, 627 00 Brno Datum zpracování : 09/2014		 6
Vedoucí projektant : Ing. arch. Milan Hučík	Vypracovali : Ing. arch. Milan Hučík Ing. Veronika Křížová	

ZÁZNAM O ÚČINNOSTI ZMĚNY ÚZEMNÍHO PLÁNU

Správní orgán, který územní plán vydal: Zastupitelstvo města Pohořelice	Razítko
Datum nabytí účinnosti:	
Pořizovatel: Městský úřad Pohořelice, Odbor územního plánování a stavební úřad Jméno a příjmení oprávněné osoby pořizovatele: Ing. Jana Dvořáková Funkce: vedoucí odboru	Razítko
Podpis:	

KLAD
MAPOVÝCH
LISTŮ

