







VEŘEJNĚ PROSPĚŠNÉ STAVBY A OPATŘENÍ, PRO KTERÉ JE MOŽNÉ VYVLASTNIT PRÁVA
K POZEMKŮM A STAVBÁM

VEŘEJNĚ PROSPĚŠNÉ STAVBY (k rozvoji nebo ochraně území obce, kraje a státu)

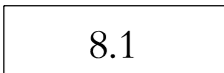


| | |
|---|--|
|  | D veřejná dopravní a technická infrastruktura |
|  | P veřejně prospěšné stavby ke snížení ohrožení území povodněmi |
|  | T1 plynové vedení VTL |
|  | T2 plynové vedení STL |

VEŘEJNĚ PROSPĚŠNÁ OPATŘENÍ

(opatření nestavební povahy ke snížení ohrožení území a k rozvoji přírodního, kulturního a archeologického dědictví)


| | |
|---|--|
|  | V snížení ohrožení povodněmi a jinými přír. katastrofami |
|  | veřejně prospěšná opatření rušená |

INFORMATIVNÍ ÚDAJE

| | |
|---|--------------------------------------|
|  | označení dílčích změn územního plánu |
|  | hranice současně zastavěného území |
|  | hranice katastrálního území |

ÚPN SÚ POHOŘELICE

změna č. 8




PŘEHLED ZMĚN Č. 8 ÚPN SÚ POHOŘELICE

- 8.1 Návrh DY - plochy pro silniční dopravu
- 8.2 Koridor územní rezervy pro silniční dopravu Rd
- 8.3 - od změny bylo upuštěno
- 8.4 Návrh DY - plochy pro silniční dopravu
- 8.5 - od změny bylo upuštěno
- 8.6 - od změny bylo upuštěno
- 8.7 Koridor územní rezervy pro silniční dopravu Rd
- 8.8 Návrh NY - ploch vodních a vodohospodářských (protipovodňových opatření)
- 8.9 Návrh NY - ploch vodních a vodohospodářských (protipovodňových opatření)
- 8.10 Návrh NY - ploch vodních a vodohospodářských (protipovodňových opatření)
- 8.11 Návrh NY - ploch vodních a vodohospodářských (odvodňovací kanál)
- 8.12 Návrh VTL plynovodu na hranici s k.ú. Cvrčovice u Pohořelice
- 8.13a,b - od změny bylo upuštěno
- 8.14 - od změny bylo upuštěno
- 8.15 Úprava regulativů funkčních ploch

VEŘEJNĚ PROSPĚŠNÉ STAVBY, VEŘEJNĚ PROSPĚŠNÁ OPATŘENÍ A ASANACE

1: 5 000

| | | |
|--|---|---|
| Pořizovatel : MěÚ Pohořelice, Odbor územního plánování a stavební úřad | |  |
| Projektant : AR projekt, s.r.o., Hviezdoslavova 29, 627 00 Brno | | |
| Datum zpracování : 09/2014 | | |
| Vedoucí projektant : Ing. arch. Milan Hučík | Vypracovali : Ing. arch. Milan Hučík Ing. Veronika Křížová | 9 |

ZÁZNAM O ÚČINNOSTI ZMĚNY ÚZEMNÍHO PLÁNU

| | |
|--|---------|
| Správní orgán, který územní plán vydal: Zastupitelstvo města Pohořelice | |
| Datum nabytí účinnosti: | |
| Pořizovatel: Městský úřad Pohořelice, Odbor územního plánování a stavební úřad Jméno a příjmení oprávněné osoby pořizovatele: Ing. Jana Dvořáková Funkce: vedoucí odboru | Razítko |
| Podpis: | |

KLAD
MAPOVÝCH
LISTŮ

