


ZÁBORY ZEMĚDĚLSKÉHO PŮDNÍHO FONDU A POZEMKŮ URČENÝCH K PLNĚNÍ FUNKCE LESA VYPLYVAJÍCÍ ZE ZMĚNY Č. 8 ÚPN SÚ POHOŘELICE



DŮVOD ZÁBORU PŮDNÍHO FONDU VYPLYVAJÍCÍ ZE ZMĚNY Č. 8 ÚPN SÚ POHOŘELICE

DY plochy pro silniční dopravu
DS plochy služeb pro silniční dopravu
NY plochy vodní a vodohospodářské

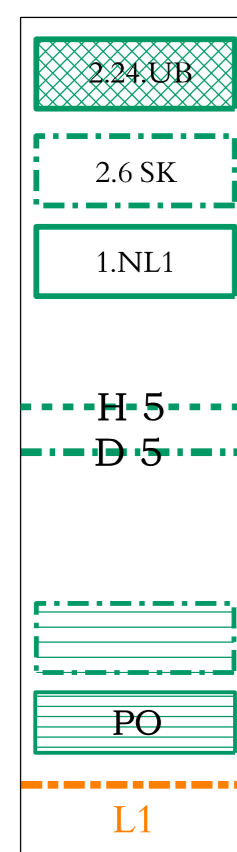
PŘEVLÁDAJÍCÍ DRUH ZABÍRANÝCH POZEMKŮ ZPF

zahrady a sady
orná půda

návrhy nevyvolávající zábor ZPF

ZÁBOR POZEMKŮ URČENÝCH K PLNĚNÍ FUNKCE LESA PODLE ZVLÁŠTNÍCH PŘEDPISŮ

PŘEDEŠLÉ ZÁBORY ZEMĚDĚLSKÉHO PŮDNÍHO FONDU OBSAŽENÉ V PLATNÉM ÚPN SÚ POHOŘELICE A JEHO ZMĚNÁCH Č. 1, 2, 3, 4a, 5 a 6



ZÁBORY OBSAŽENÉ V PLATNÉM ÚPN SÚ POHOŘELICE A V JEHO ZMĚNÁCH Č. 1, 2, 3, 4a, 5 a 6

ZMĚNA FUNKČNÍHO VYUŽITÍ

ZALESNĚNÍ, NÁVRH KRAJINNÉ ZELENĚ, ZÁBOR NEZEMĚDĚLSKÝCH POZEMKŮ

LINIOVÉ ZÁBORY

protizáplavové hráze

kommunikace různých funkčních tříd

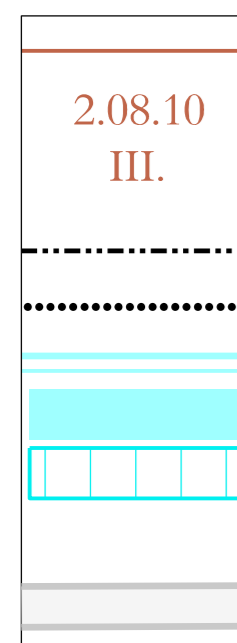
ZÁBORY VYVOLANÉ REALIZACÍ ÚSES, PROTIEROZNÍCH ÚPRAV A KRAJINNÝCH ÚPRAV

místní biokoridory a biocentra

ZÁBORY VYVOLANÉ REALIZACÍ PROTIZÁPLAVOVÝCH OPATŘENÍ

ZÁBORY POZEMKŮ URČENÝCH K PLNĚNÍ FUNKCÍ LESA

INFORMATIVNÍ ÚDAJE



hranice BPEJ

bonitovaná půdně ekologická jednotka (BPEJ)
třída ochrany zemědělského půdního fondu

hranice současně zastavěného území

hranice katastrálních území

vodní toky

vodní plochy


investice do půdy - závlahy

investice do půdy - odvodnění

území neřešené územním plánem

ODŮVODNĚNÍ ZMĚNY č.8


ÚPN SÚ POHOŘELICE



PŘEHLED ZMĚN Č. 8 ÚPN SÚ POHOŘELICE

- 8.1 Návrh DY - plochy pro silniční dopravu
- 8.2 Koridor územní rezervy pro silniční dopravu Rd
- 8.3 - od změny bylo upuštěno
- 8.4 Návrh DY - plochy pro silniční dopravu
- 8.5 - od změny bylo upuštěno
- 8.6 - od změny bylo upuštěno
- 8.7 Koridor územní rezervy pro silniční dopravu Rd
- 8.8 Návrh NY - ploch vodních a vodohospodářských (protipovodňových opatření)
- 8.9 Návrh NY - ploch vodních a vodohospodářských (protipovodňových opatření)
- 8.10 Návrh NY - ploch vodních a vodohospodářských (protipovodňových opatření)
- 8.11 Návrh NY - ploch vodních a vodohospodářských (odvodňovací kanál)
- 8.12 Návrh VTL plynovodu na hranici s k.ú. Cvrčovice u Pohořelice
- 8.13a,b - od změny bylo upuštěno
- 8.14 - od změny bylo upuštěno
- 8.15 Úprava regulativů funkčních ploch

KLAD
MAPOVÝCH
LISTŮ



PŘEDPOKLÁDANÉ ZÁBORY ZPF A PUPFL

1:5.000

Pořizovatel : MěÚ Pohořelice, Odbor územního plánování a stavební úřad
Projektant : AR projekt, s.r.o., Hvězdoslavova 29, 627 00 Brno
Datum zpracování : 09/2014



Vedoucí projektant :
Ing. arch. Milan Hučík

Vypracovali : Ing. arch. Milan Hučík
Ing. Veronika Křřžová

II. 01