

BRANIŠOVICE

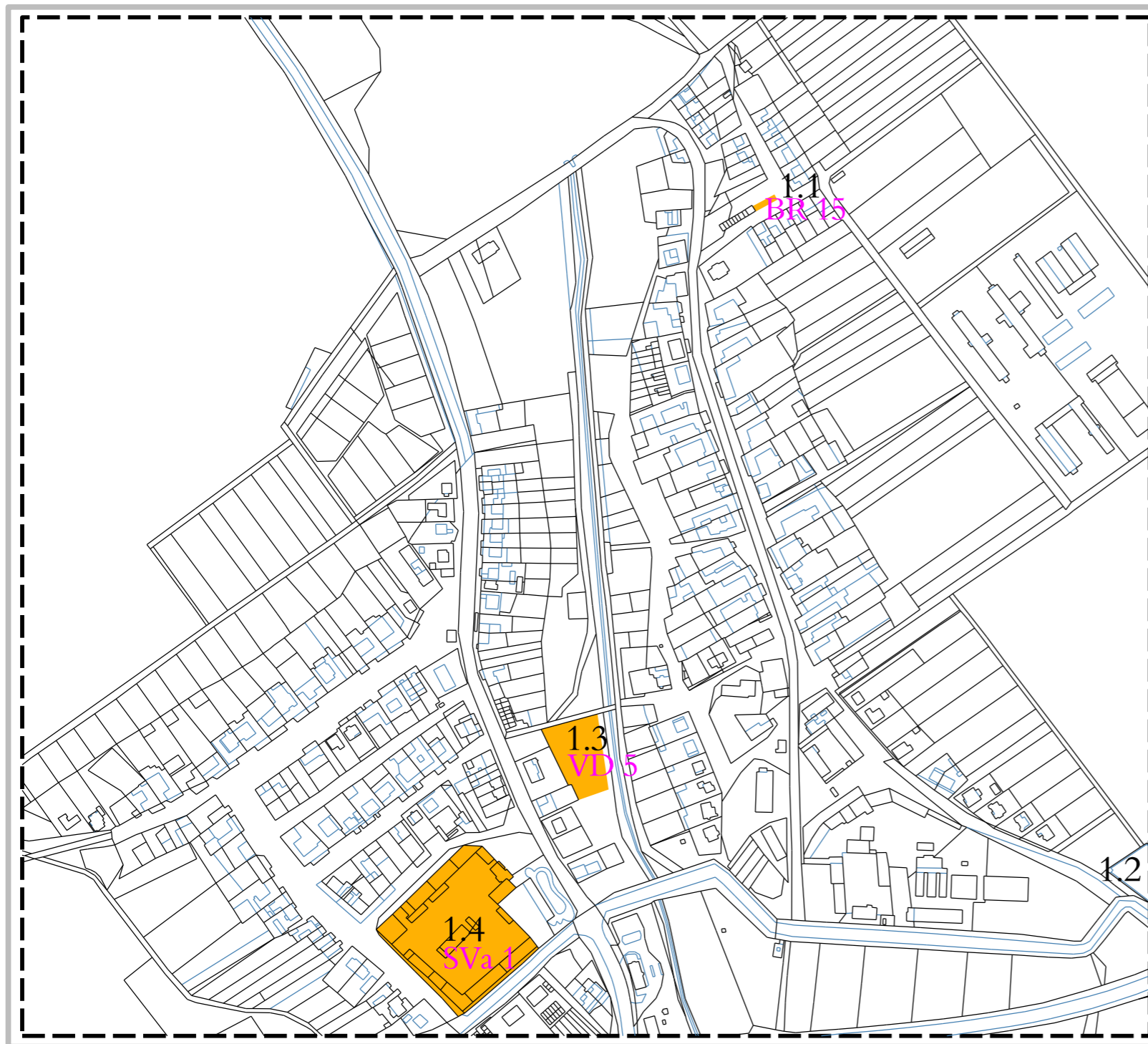
ÚZEMNÍ PLÁN

ZMĚNA č.1



PŘEHLED ZMĚN Č. 1 ÚP BRANIŠOVICE

- 1.1 Změna funkčního využití návrhové plochy garáže DG 1 na plochu bydlení v rodinných domech BR 15
- 1.2 Změna vedení technických sítí mezi plochami BR 4 a BR 6 – trasa STL plynovodu, sdělovacího vedení a vodovodu.
- 1.3 Změna funkčního využití návrhové plochy pro tělovýchovu a sport OT 2 na plochy výroby drobné VD 5
- 1.4 Změna funkčního využití návrhové plochy bydlení v bytových domech BD 1 na plochy smíšené výrobní - agroturistika SVa 1
- 1.5 Změna limitů využití území (tyto změny zobrazeny jen v koordinačním výkresu):
 - Označení, zakres hranice a území ochranného pásma II. stupně přírodních a léčivých zdrojů zřídelní oblasti Pasohlávky
 - Zapracování koridoru RR směru a ochranného pásma radiolokačního zařízení MO
 - Doplnění údajů o památkové ochraně zámku v obci
- 1.6 Aktualizace zastavěného území

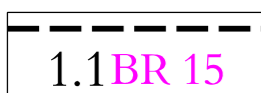


POŘADÍ VYUŽITÍ ZASTAVITELNÝCH PLOCH A PLOCH PŘESTAVBY VYMEZENÝCH ZMĚNOU Č.1 ÚP BRANIŠOVICE



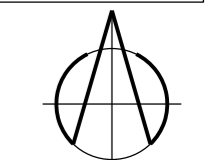
I. etapa

INFORMATIVNÍ ÚDAJE



hranice území řešeného změnou č. 1 ÚP Branišovice
označení ploch změn č. 1 ÚP Branišovice

VÝKRES ETAPIZACE



1 : 5.000

Pořizovatel: Městský úřad Pohořelice, Odbor územního plánování a stavebního řádu
Projektant: AR projekt, s.r.o., Hviezdoslavova 29, 627 00 Brno
Datum zpracování: 08/2015



Vedoucí projektant:
Ing. arch. Milan Hučík

Vypracovali: Ing. arch. Milan Hučík
Ing. Michaela Kolibová

I.6

ZÁZNAM O ÚČINNOSTI ÚZEMNÍHO PLÁNU

Správní orgán, který územní plán vydal: Zastupitelstvo obce Branišovice

Datum nabytí účinnosti:

Pořizovatel: Městský úřad Pohořelice, Odbor územního plánování a stavebního řádu

Razítko

Jméno a příjmení oprávněné osoby pořizovatele: Ing. Jana Dvořáková

Funkce: Vedoucí odboru územního plánování a stavebního řádu MěÚ Pohořelice

Podpis: