

VEŘEJNĚ PROSPĚŠNÉ STAVBY A OPATŘENÍ, PRO KTERÉ JE MOŽNÉ VYVLASTNIT PRÁVA K POZEMKŮM A STAVBÁM

 VYMEZENÍ VEŘEJNĚ PROSPĚŠNÝCH STAVEB A VEŘEJNĚ PROSPĚŠNÝCH OPATŘENÍ A PLOCH PRO ASANACI, PRO KTERÉ LZE PRÁVA K POZEMKŮM A STAVBÁM VYVLASTNIT

VEŘEJNĚ PROSPĚŠNÉ STAVBY
DOPRAVNÍ INFRASTRUKTURA

Identifikace VPS	charakteristika VPS	Identifikace plochy v ÚP
VD1	plocha pro vybudování místní komunikace a související infrastruktury (k.ú. Odrovice)	Z13 PV
VD2	plocha pro vybudování místní komunikace a související infrastruktury (k.ú. Odrovice)	Z12 PV
VD3	plocha pro vybudování místní komunikace a související infrastruktury (k.ú. Odrovice)	Z14 PV
VD4	plocha pro vybudování místní komunikace a související infrastruktury (k.ú. Odrovice)	Z15 PV
VD5	plocha pro vybudování místní komunikace a související infrastruktury (k.ú. Odrovice)	Z16 DS
VD6	plocha pro vybudování místní komunikace a související infrastruktury (k.ú. Odrovice)	Z17 DS
VD7	plocha pro vybudování místní komunikace a související infrastruktury (k.ú. Odrovice)	Z18 DS

TECHNICKÁ INFRASTRUKTURA

Identifikace VPS	charakteristika VPS	Identifikace plochy v ÚP
VT1	koridor pro životní prostředí (k.ú. Odrovice)	PR1 WP




VEŘEJNÁ PROSTRANSTVÍ

Identifikace VPS	charakteristika VPS	Identifikace plochy v ÚP
VP1	veřejné prostranství v severní části obce (k.ú. Odrovice)	Z19 ZV

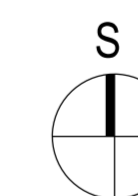
ZALOŽENÍ PRVKŮ ÚSES, ZELENĚ

Identifikace VPO	charakteristika VPS	Identifikace plochy v ÚP
VU1	regionální biocentrum RBC JM43 Za Hrabalem (k.ú. Odrovice)	N1 NP
VU2	regionální biokoridor RBK 111A (k.ú. Odrovice)	N2 NP
VU3	regionální biokoridor RBK 111A (k.ú. Odrovice)	N4 NP
VU4	regionální biokoridor RBK 111A (k.ú. Odrovice)	N6 NP
VU5	regionální biokoridor RBK 111A (k.ú. Odrovice)	N8 NP
VU6	regionální biokoridor RBK 111A (k.ú. Odrovice)	N9 NP
VU7	regionální biokoridor RBK 111A (k.ú. Odrovice)	N12 NP
VU8	Místní biocentrum LBC O5 (k.ú. Odrovice)	N3 NP
VU9	Místní biocentrum LBC O4 (k.ú. Odrovice)	N5 NP
VU10	Místní biocentrum LBC O3 (k.ú. Odrovice)	N7 NP
VU11	Místní biocentrum LBC O2 (k.ú. Odrovice)	N10 NP
VU12	Místní biocentrum LBC O2 (k.ú. Odrovice)	N11 NP
VU13	Místní biocentrum LBC O1 (k.ú. Odrovice)	N13 NP
VU14	Místní biokoridor RBK 2 (k.ú. Odrovice)	N14 NP

LEGENDA

stav návrh
 hranice katastrálních území
 hranice řešeného území
 hranice zastavěného území k 24.8.2017

ÚZEMNÍ PLÁN ODROVICE



FÁZE: NÁVRH

PORÍZOVATEL: MěÚ Pohořelce, Odbor územního plánování a stavební úřad		architekti	
PROJEKTANT: KT architekti Ing. arch. Pavel Klein Kroftova 35, 616 00 Brno tel.: +420 605 944 569 e-mail: kta@kt.cz www.kt-arch.eu	Zodpovědný projektant: Ing. arch. Pavel Klein	Vypracoval: Ing. arch. Olga Kštelová Bc. Petra Fligová	Č. VÝKRESU: 1.2e
DATUM ZPRACOVÁNÍ: 03/2018		VEŘEJNĚ PROSPĚŠNÉ STAVBY, VEŘEJNĚ PROSPĚŠNÁ OPATŘENÍ A ASANACE	
VÝKRES: 1: 5 000			

ZÁZNAM O ÚČINNOSTI	
Správní orgán, který územní plán vydal: Zastupitelstvo obce Odrovice Datum nabytí účinnosti: Pořizovatel: MěÚ Pohořelce, Odbor územního plánování a stavební úřad Jméno a příjmení: x Funkce: x Podpis: (oprávněná úřední osoba pořizovatele)	(otisk úředního razítka)