










ODŮVODNĚNÍ ZMĚNY Č. 1 ÚP POHOŘELICE

ZÁBORY ZEMĚDĚLSKÉHO PŮDNÍHO FONDU A PUPFL VYPLYVAJÍCÍ Z ÚP POHOŘELICE

	Rozvojové plochy vyvolávající zábor ZPF vymezené změnou č. 1 ÚP Pohořelice
	Rozvojové plochy vyvolávající zábor ZPF vymezené ÚP Pohořelice
	Zábory ZPF vyvolané koridory vymezenými ÚP Pohořelice
	Zábory ZPF převzaté z ÚP Pohořelice (odsouhlasené) se změnou funkčního využití

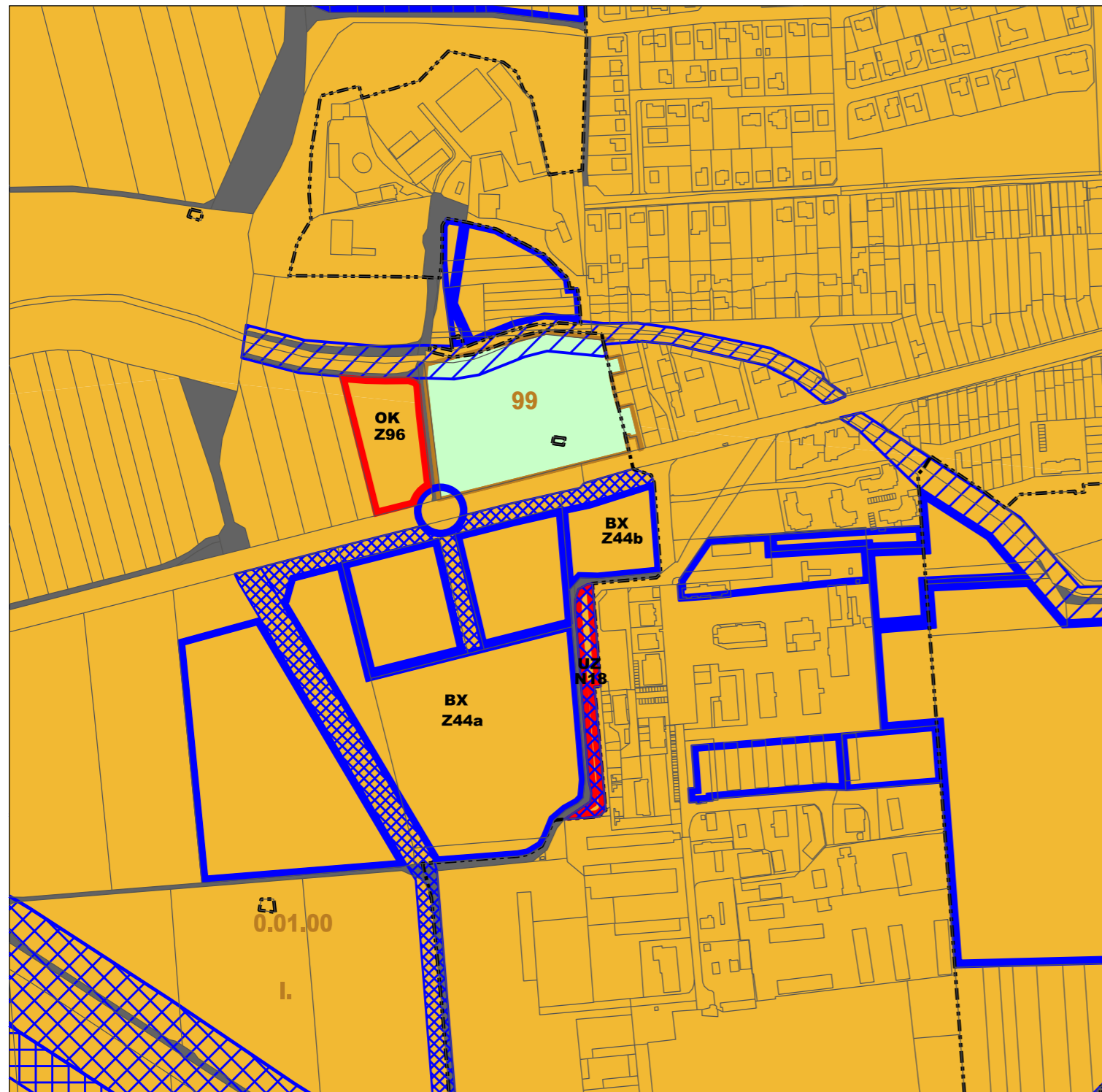
Změna č. 1 ÚP Pohořelice nevyvolává zábor PUPFL

INFORMATIVNÍ ÚDAJE

	0.01.00 - I bonitní půdně ekologická jednotka (BPEJ) a třída ochrany ZPF
	I. třída ochrany ZPF
	nezemědělská půda
	označení ploch změn v území
	účelové komunikace v krajině

ZASTAVĚNÉ ÚZEMÍ

	hranice zastavěného území dle zákona č. 183/2006 Sb.
---	--



Objednatel: Město Pohořelice, Vídeňská 699, 691 23 Pohořelice, IČ: 00283509
Pořizovatel: Městský úřad Pohořelice, Odbor územního plánování a stavební úřad
Projektant : AR projekt, s.r.o., Hvězdoslavova 29, 627 00 Brno, IČ: 63496992
Datum zpracování : 09/2020
Vypracoval : Ing. arch. Milan Hučík, autorizace č. 02 483
Ing. arch. Jana Kratochvílová

Razítko

VÝKRES PŘEDPOKLÁDANÝCH ZÁBORŮ
PŮDNÍHO FONDU
1 : 5.000

II.03