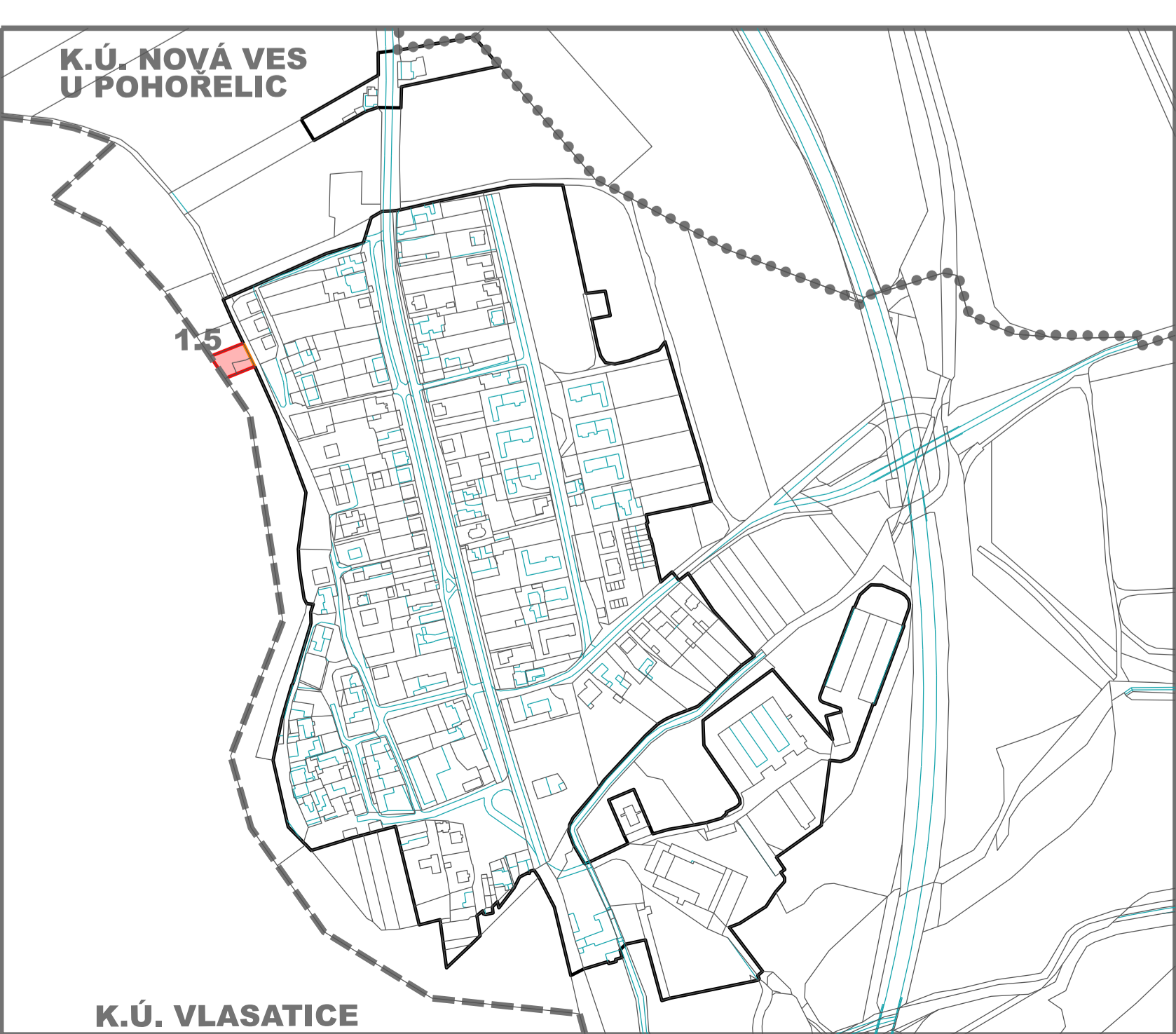
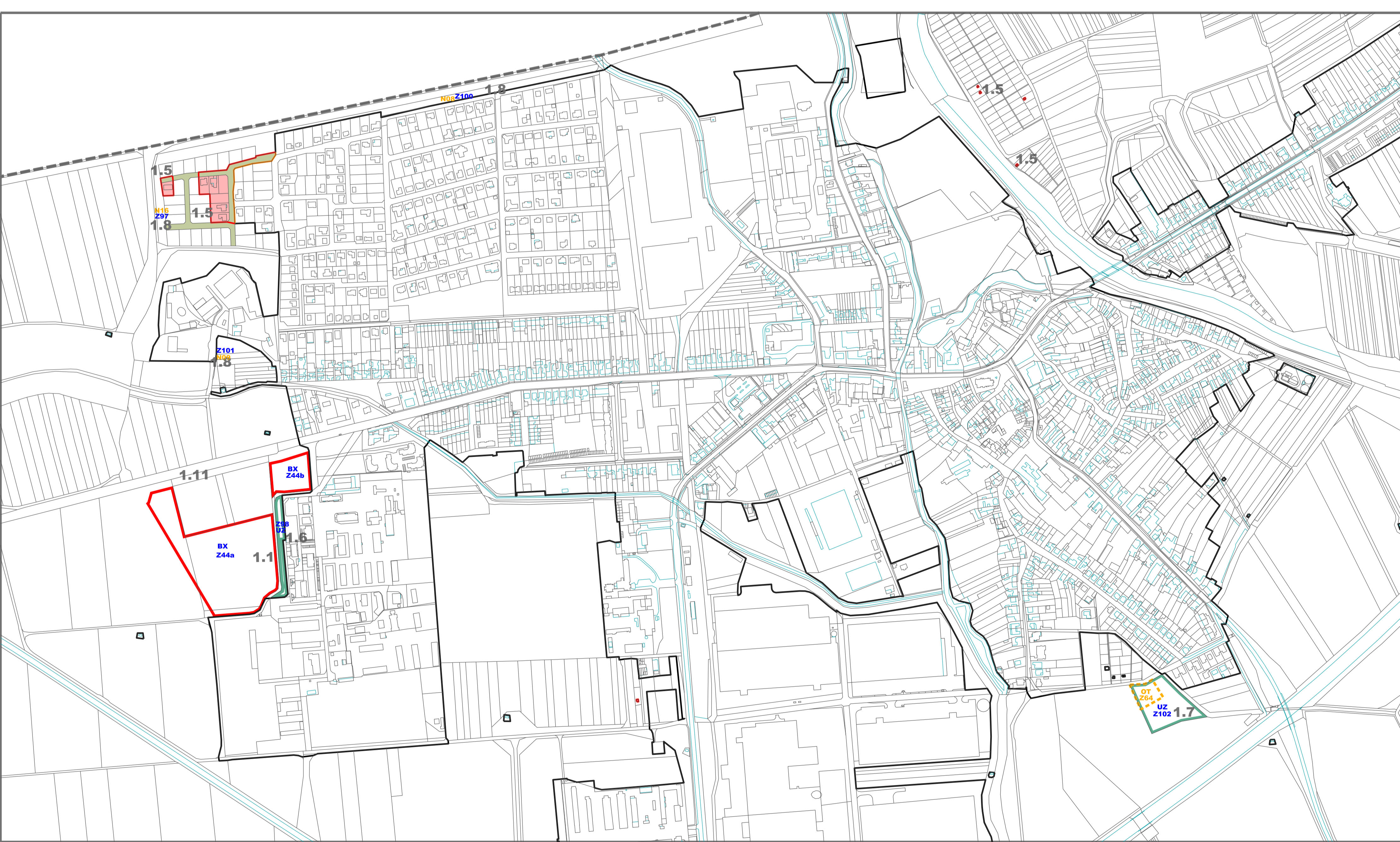
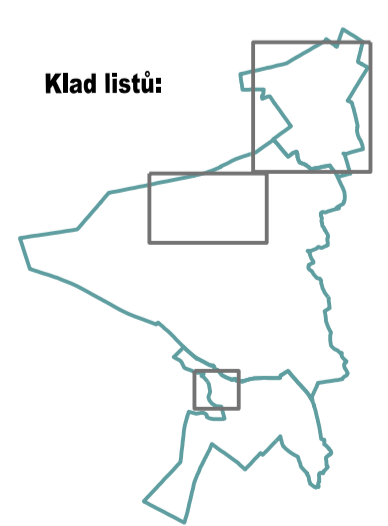


ZMĚNA Č. 1a ÚZEMNÍHO PLÁNU POHORELICE



- HRANICE ZASTAVĚNÉHO ÚZEMÍ**
- hranice zastavěného území ponechávané (neměněné)
 - hranice zastavěného území aktualizované k 15.07.2020
 - hranice zastavěného území rušené změnou územního plánu
- VYMEZENÍ PLOCH A KORIDORŮ S ROZDÍLNÝM ZPŮSOBEM VYUŽITÍ**
- stabilizované plochy
- BR plochy bydlení - v rodinných domech
UP plochy veřejných prostranství - místní komunikace a veřejné prostranství
BX plochy bydlení (změnění původní zastavěné plochy Z44)
OK plochy občanského vybavení - komerční zařízení
UZ plochy veřejných prostranství - veřejné (parkové) zelené
DS plochy dopravní infrastruktury - silniční doprava
návrhové plochy rušené
- KORIDORY**
- koridór dopravní infrastruktury - silniční doprava
 - koridory územních rezerv rušené
- INFORMATIVNÍ ÚDAJE**
- hranice katastrálních území
 - hranice území města (= hranice k.ú. Smolín + k.ú. Nová Ves u Pohorelic + k.ú. Pohorelice nad Jihlavou)
 - poloha dílčích změn územního plánu
- POZNÁMKA**
Díleč změny územního plánu označené 1-8 představují přerazení návrhových ploch ÚZ do ploch zastavěných. Poloha a velikost těchto ploch se nemění, jsou proto zakresleny jen v koordinacním výkresu.
Díleč změna č. 1.9 (ojčdišťská doprava) je zakreslena pouze v koordinacním výkresu.
Díleč změna č. 1.11 zařazuje zastavěnou plochu Z95 do veřejné prospěšných staveb. Je zakreslena pouze ve výkresu 1c.



| ZÁZNAM O ÚČINNOSTI ÚZEMNÍHO PLÁNU | |
|--|---------------------------------|
| Správní orgán, který změnu územního plánu vydal: | Zastupitelstvo Města Pohorelice |
| Datum nabytí účinnosti: | |
| Pořizovatel: Městský úřad Pohorelice, Odbor územního plánování a stavební úřad | Razítko |
| Jméno a příjmení: Ing. Iva Hrstková | |
| Funkce: vedoucí odboru územního plánování a stavebního úřadu | |
| Podpis: | |

| | |
|---|---------|
| Objednatel: Město Pohorelice, Videňská 699, 691 23 Pohorelice, IČ: 00283509 | Razítko |
| Pořizovatel: Městský úřad Pohorelice, Odbor územního plánování a stavební úřad | |
| Projektant: AR projekt, s.r.o., Hvězdoslavova 29, 627 00 Brno, IČ: 63496992 | |
| Datum zpracování: 06/2021 | |
| Vypracoval: Ing. arch. Milan Hučík, autorizace č. 02 483 Ing. arch. Jana Kratochvílová | |