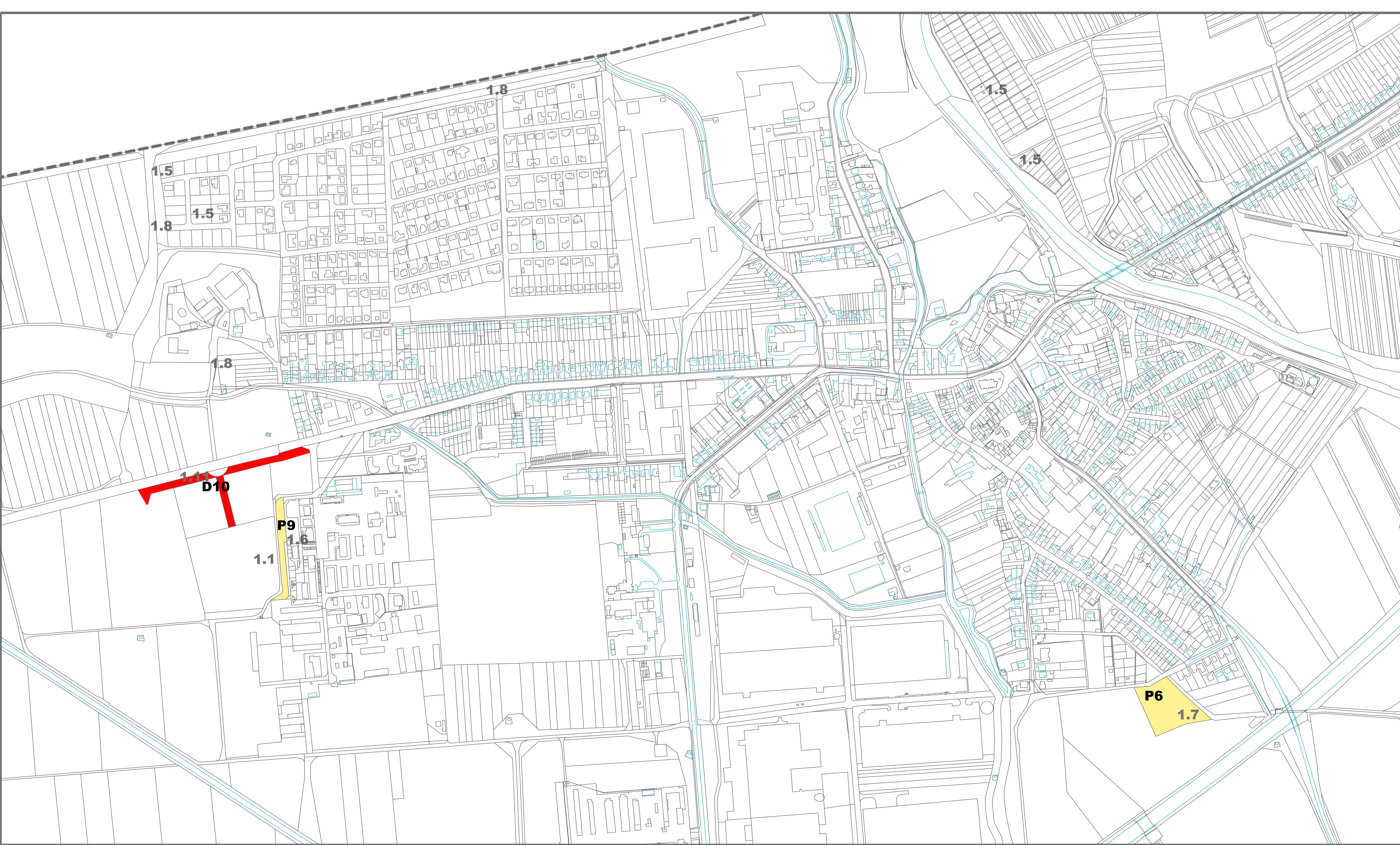
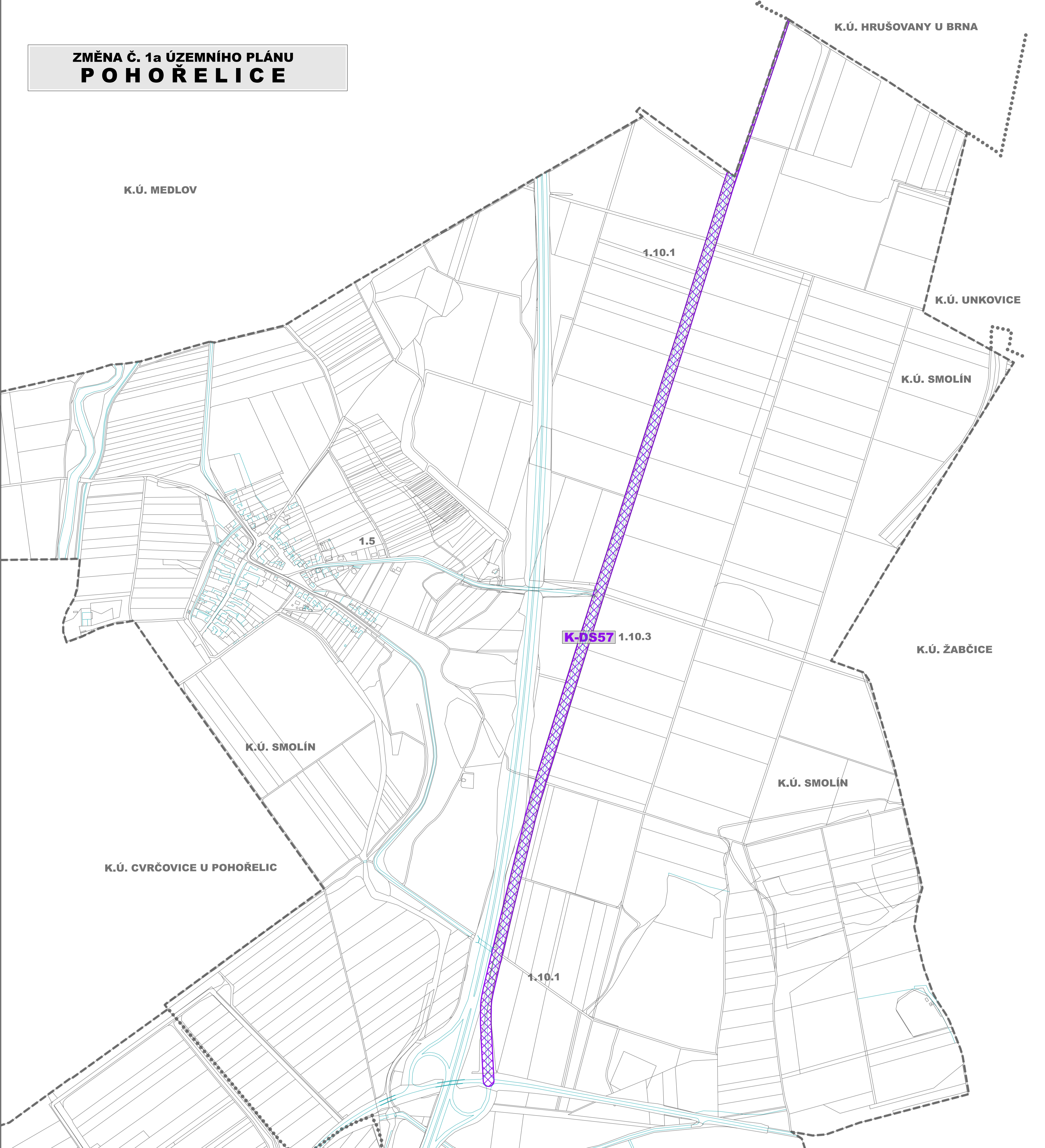


**ZMĚNA Č. 1a ÚZEMNÍHO PLÁNU  
POHOŘELICE**



V k.ú. Nová Ves u Pohořelice nevymezuje změna ÚP Pohořelice žádné nové veřejné prospěšné stavby a opatření.

**VEŘEJNĚ PROSPĚŠNÉ STAVBY A OPATŘENÍ, PRO KTERÉ JE MOŽNÉ VYVLÁSTNIT PRAVA K POZEMKŮM A STAVBÁM**

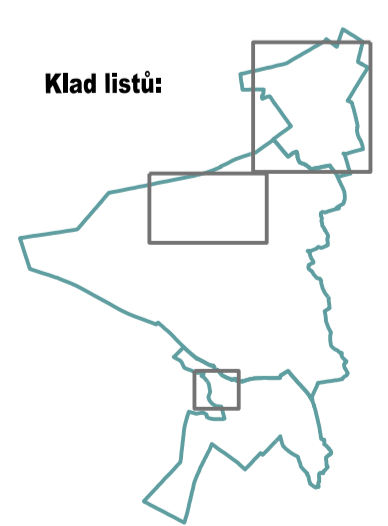
- D - veřejná dopravní infrastruktura vymezená změnou č. 1 ÚP
- K-DSxx stavby v koridoru veřejné dopravní infrastruktury

**VEŘEJNĚ PROSPĚŠNÉ STAVBY, OPATŘENÍ A VEŘEJNÁ PROSTRANSTVÍ, PRO KTERÉ JE MOŽNÉ UPLATNIT PŘEDKUPNÍ PRAVO**

- P - plochy pro veřejná prostranství, vymezené změnou č. 1 ÚP

**INFORMATIVNÍ ÚDAJE**

- hranice katastrálních území
- hranice území města (= hranice k.ú. Smolín + k.ú. Nová Ves u Pohořelice + k.ú. Pohořelice nad Jihlavou)
- označení a poloha dílčích změn ÚP Pohořelice



ZÁZNAM O ÚČINNOSTI ÚZEMNÍHO PLÁNU	
Správní orgán, který změnu územního plánu vydal: Zastupitelstvo Města Pohořelice	
Datum nabytí účinnosti:	
Pořizovatel: Městský úřad Pohořelice, Odbor územního plánování a stavební úřad	Razítko
Jméno a příjmení: Ing. Iva Hrstková	
Funkce: vedoucí odboru územního plánování a stavebního úřadu	
Podpis:	

Objednatel: Město Pohořelice, Videňská 699, 691 23 Pohořelice, IČ: 00283509	Razítko
Pořizovatel: Městský úřad Pohořelice, Odbor územního plánování a stavební úřad	
Projektant: AR projekt, s.r.o., Hvězdoslavova 29, 627 00 Brno, IČ: 63496992	
Datum zpracování: 06/2021	
Vypracoval: Ing. arch. Milan Hučík, autorizace č. 02 483 Ing. arch. Jana Kratochvílová	