









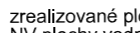
ZASTAVĚNÉ ÚZEMÍ

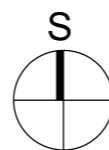
 Hranice zastavěného území k 14.02.2022

ZASTAVITELNÉ PLOCHY A PLOCHY PŘESTAVBY

 BR plochy bydlení v rodinných domech
 VD plochy výroby drobné

INFORMATIVNÍ ÚDAJE

 hranice katastrálního území
 hranice řešeného území
 N značení návrhových ploch
 P značení ploch přestavby
 1.1 označení změn č.1 Územního plánu Loděnice
 zrealizované plochy
 NV plochy vodní a vodohospodářské



VÝKRES:	VÝKRES ZÁKLADNÍHO ČLENĚNÍ (MĚNĚNÉ ČÁSTI VÝKRESU ZÁKLADNÍHO ČLENĚNÍ)	1: 5 000	Č. VÝKRESU:	1.01
---------	---	----------	-------------	-------------

ZÁZNAM O ÚČINNOSTI	
Název dokumentace: Územní plán Loděnice - změna č.1	
Správní orgán, který dokumentaci vydal: Zastupitelstvo obce Loděnice	
Datum nabytí účinnosti:	
Pořizovatel: Městský úřad Pohořelice, odbor územního plánování a stavební úřad Oprávněná úřední osoba pořizovatele: Jméno a příjmení:	
Funkce:	
Podpis:	otisk úředního razítka