













ZASTAVĚNÉ ÚZEMÍ

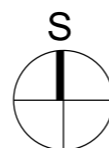
 Hranice zastavěného území k 14.02.2022

ZASTAVITELNÉ PLOCHY A PLOCHY PŘESTAVBY

 BR plochy bydlení v rodinných domech  
 VD plochy výroby drobné

INFORMATIVNÍ ÚDAJE

 hranice katastrálního území  
 hranice řešeného území  
 značení návrhových ploch  
 značení ploch přestavby  
 označení změn č.1 Územního plánu Loděnice  
 zrealizované plochy  
 NV plochy vodní a vodohospodářské



VÝKRES: <b>HLAVNÍ VÝKRES</b> (MĚNĚNÉ ČÁSTI HLAVNÍHO VÝKRESU)	1: 5 000	Č. VÝKRESU: <b>1.02A</b>
---	----------	--------------------------

ZÁZNAM O ÚČINNOSTI	
Název dokumentace: <b>Územní plán Loděnice - změna č.1</b>	
Správní orgán, který dokumentaci vydal: <b>Zastupitelstvo obce Loděnice</b>	
Datum nabytí účinnosti:	
Pořizovatel: <b>Městský úřad Pohořelice, odbor územního plánování a stavební úřad</b> Oprávněná úřední osoba pořizovatele: Jméno a příjmení:	
Funkce:	
Podpis:	otisk úředního razítka