



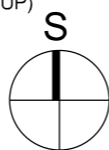


ZASTAVĚNÉ ÚZEMÍ

 Hranice zastavěného území k 14.02.2022

INFORMATIVNÍ ÚDAJE

-  hranice katastrálního území
-  hranice řešeného území
- N značení návrhových ploch
- P značení ploch přestavby
- 1.1 označení změn č.1 Územního plánu Loděnice
- ~~RBK 073~~ rušený název regionálního biokoridoru
- ~~RK 111B~~ nový název regionálního biokoridoru
- ~~RBC 223~~ rušený název regionálního biocentra
- ~~RBC JM43~~ nový název regionálního biocentra
-  hranice navrženého regionálního biocentra (dle platného ÚP)



VÝKRES: HLAVNÍ VÝKRES (MĚNĚNÉ ČÁSTI HLAVNÍHO VÝKRESU)	1: 5 000	Č. VÝKRESU: I.02B
---	-----------------	--------------------------

ZÁZNAM O ÚČINNOSTI	
Název dokumentace: Územní plán Loděnice - změna č.1	
Správní orgán, který dokumentaci vydal: Zastupitelstvo obce Loděnice	
Datum nabytí účinnosti:	
Pořizovatel: Městský úřad Pohořelice, odbor územního plánování a stavební úřad	
Oprávněná úřední osoba pořizovatele: Jméno a příjmení:	
Funkce: Podpis:	
otisk úředního razítka	