








ZASTAVĚNÉ ÚZEMÍ

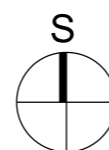
 Hranice zastavěného území k 14.02.2022

ZASTAVITELNÉ PLOCHY A PLOCHY PŘESTAVBY

 BR plochy bydlení v rodinných domech  
 VD plochy výroby drobné

INFORMATIVNÍ ÚDAJE

 hranice katastrálního území  
 hranice řešeného území  
 N značení návrhových ploch  
 P značení ploch přestavby  
 1.1 označení změn č.1 Územního plánu Loděnice



VÝKRES:	<b>KONCEPCE VEŘEJNÉ INFRASTRUKTURY ENERGETIKA A SPOJE (MĚNĚNÉ ČÁSTI VÝKRESU)</b>	1: 5 000	Č. VÝKRESU:	<b>1.03</b>
---------	--	----------	-------------	-------------

ZÁZNAM O ÚČINNOSTI	
Název dokumentace: <b>Územní plán Loděnice - změna č.1</b>	otisk úředního razítka
Správní orgán, který dokumentaci vydal: <b>Zastupitelstvo obce Loděnice</b>	
Datum nabytí účinnosti:	
Pořizovatel: <b>Městský úřad Pohořelice, odbor územního plánování a stavební úřad</b>	otisk úředního razítka
Oprávněná úřední osoba pořizovatele: Jméno a příjmení:	
Funkce:	
Podpis:	