








ZASTAVĚNÉ ÚZEMÍ

 Hranice zastavěného území k 14.02.2022






ZASTAVITELNÉ PLOCHY A PLOCHY PŘESTAVBY

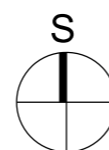
 BR plochy bydlení v rodinných domech  
 VD plochy výroby drobné

ODKANALIZOVÁNÍ

stav    návrh  
 kanalizační přivaděč - podtlaková kanalizace  
 podtlaková kanalizace  
 kanalizace dešťová a odlehčovací  
 čistírna odpadních vod

INFORMATIVNÍ ÚDAJE

 hranice katastrálního území  
 hranice řešeného území  
 značení návrhových ploch  
 značení ploch přestavby  
 označení změn č.1 Územního plánu Loděnice



VÝKRES: **KONCEPCE VEŘEJNÉ INFRASTRUKTURY  
 ZÁSOBOVÁNÍ VODOU A ODKANALIZOVÁNÍ** 1: 5 000

Č. VÝKRESU: **1.04**

ZÁZNAM O ÚČINNOSTI

Název dokumentace:

**Územní plán Loděnice - změna č.1**

Správní orgán, který dokumentaci vydal:

**Zastupitelstvo obce Loděnice**

Datum nabytí účinnosti:

Pořizovatel:

**Městský úřad Pohořelice, odbor územního plánování a stavební úřad**

Oprávněná úřední osoba pořizovatele:

Jméno a příjmení:

Funkce:

Podpis:

otisk úředního razítka