






ZASTAVĚNÉ ÚZEMÍ

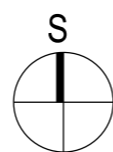
 Hranice zastavěného území k 14.02.2022

ZASTAVITELNÉ PLOCHY A PLOCHY PŘESTAVBY

 BR plochy bydlení v rodinných domech
 VD plochy výroby drobné

INFORMATIVNÍ ÚDAJE

 hranice katastrálního území
 hranice řešeného území
 N značení návrhových ploch
 P značení ploch přestavby
 1.1 označení změn č.1 Územního plánu Lodeňice



VÝKRES: **KOORDINAČNÍ VÝKRES**
 (MĚNĚNÉ ČÁSTI HLAVNÍHO VÝKRESU)

1: 5 000

Č. VÝKRESU: **II.01A**