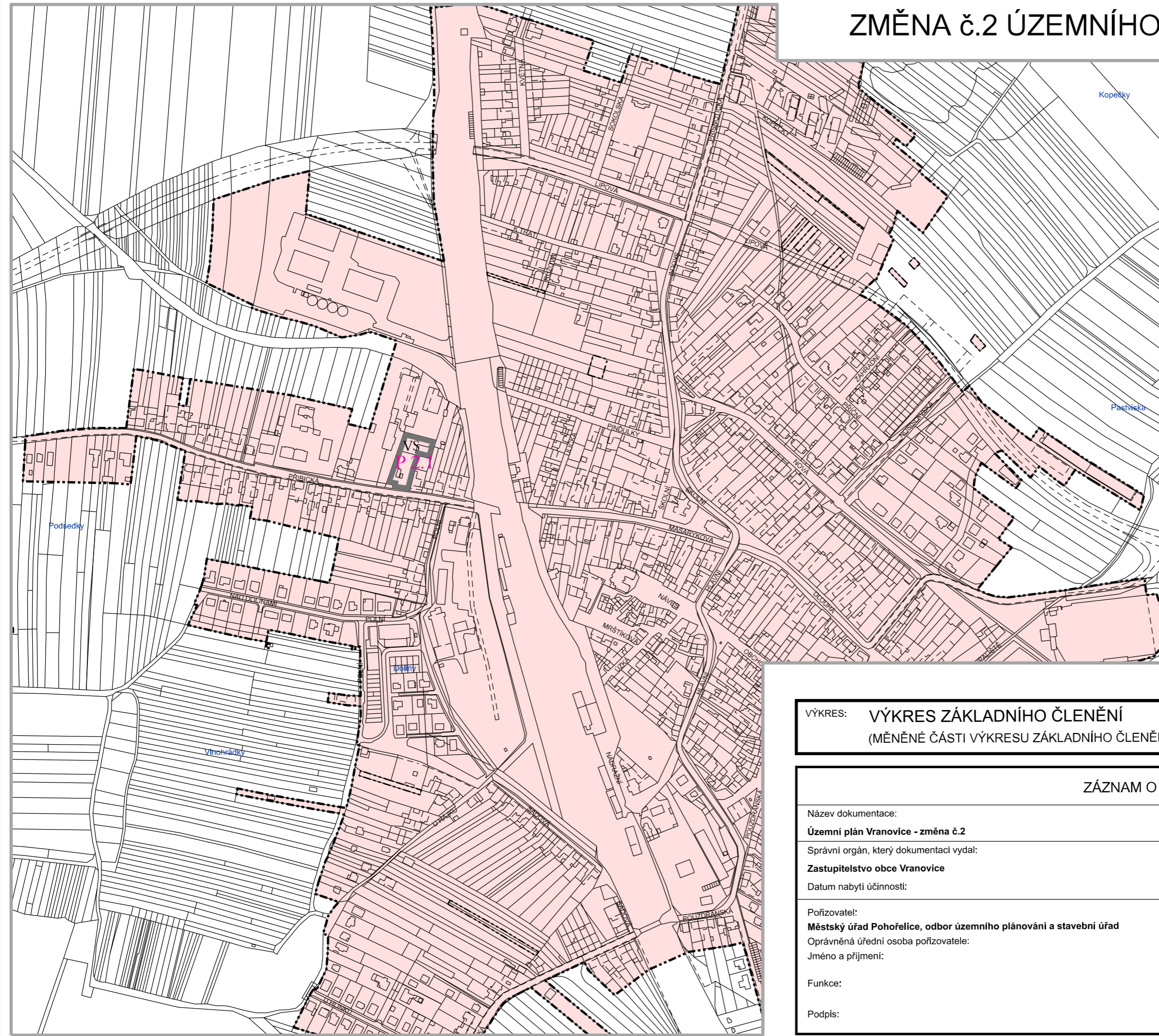




ZMĚNA č.2 ÚZEMNÍHO PLÁNU VRANOVICE



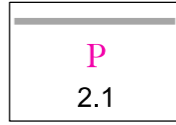
ZASTAVĚNÉ ÚZEMÍ

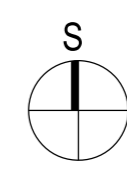
 Hranice zastavěného území k 18.10.2020

PLOCHY PŘESTAVBY

PLOCHY VÝROBY A SKLADOVÁNÍ
 VS plochy výroby a skladování

INFORMATIVNÍ ÚDAJE

 hranice řešeného území
 značení přestavbových ploch
 označení změn č.2 Územního plánu Vranovice



VÝKRES: VÝKRES ZÁKLADNÍHO ČLENĚNÍ (MĚNĚNÉ ČÁSTI VÝKRESU ZÁKLADNÍHO ČLENĚNÍ)	1: 5 000	Č. VÝKRESU: I.01
---	----------	-------------------------

ZÁZNAM O ÚČINNOSTI	
Název dokumentace: Územní plán Vranovice - změna č.2	
Správní orgán, který dokumentaci vydal: Zastupitelstvo obce Vranovice	
Datum nabytí účinnosti:	
Pořizovatel: Městský úřad Pohořelice, odbor územního plánování a stavební úřad	
Oprávněná úřední osoba pořizovatele: Jméno a příjmení:	otisk úředního razítka
Funkce:	
Podpis:	