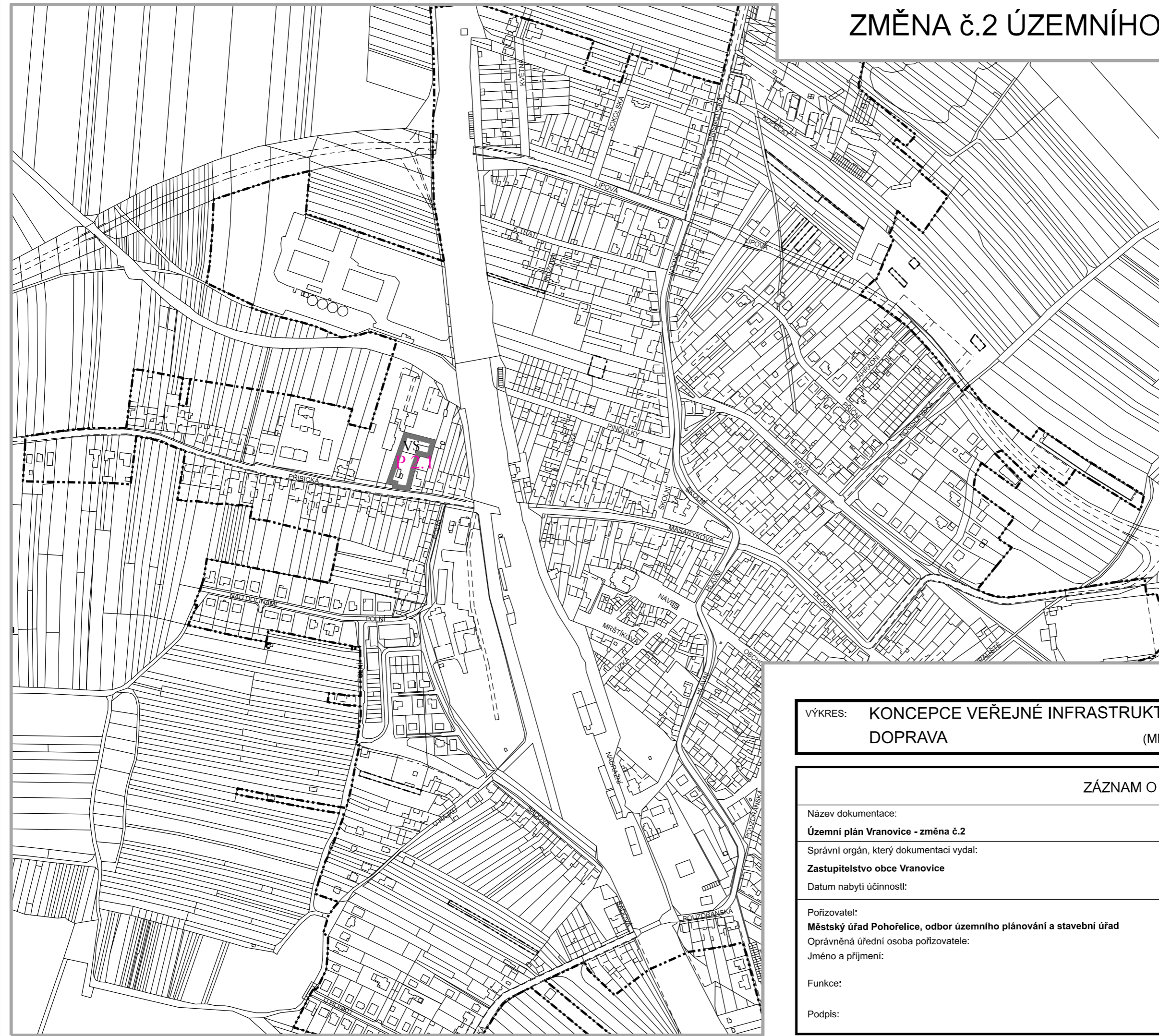




# ZMĚNA č.2 ÚZEMNÍHO PLÁNU VRANOVICE



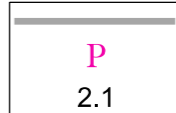
## ZASTAVĚNÉ ÚZEMÍ

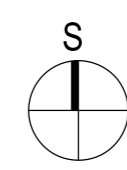
 Hranice zastavěného území k 18.10.2020

## PLOCHY PŘESTAVBY

PLOCHY VÝROBY A SKLADOVÁNÍ  
 VS plochy výroby a skladování

## INFORMATIVNÍ ÚDAJE

 hranice řešeného území  
 značení přestavbových ploch  
 označení změn č.2 Územního plánu Vranovice



VÝKRES: <b>KONCEPCE VEŘEJNÉ INFRASTRUKTURY</b> <b>DOPRAVA</b>	<b>1: 5 000</b> (MĚNĚNÉ ČÁSTI VÝKRESU)	Č. VÝKRESU: <b>1.03</b>
--	---	----------------------------

ZÁZNAM O ÚČINNOSTI	
Název dokumentace: <b>Územní plán Vranovice - změna č.2</b>	
Správní orgán, který dokumentaci vydal: <b>Zastupitelstvo obce Vranovice</b>	
Datum nabytí účinnosti:	
Pořizovatel: <b>Městský úřad Pohořelice, odbor územního plánování a stavební úřad</b>	
Oprávněná úřední osoba pořizovatele: Jméno a příjmení:	
Funkce:	
Podpis:	otisk úředního razítka