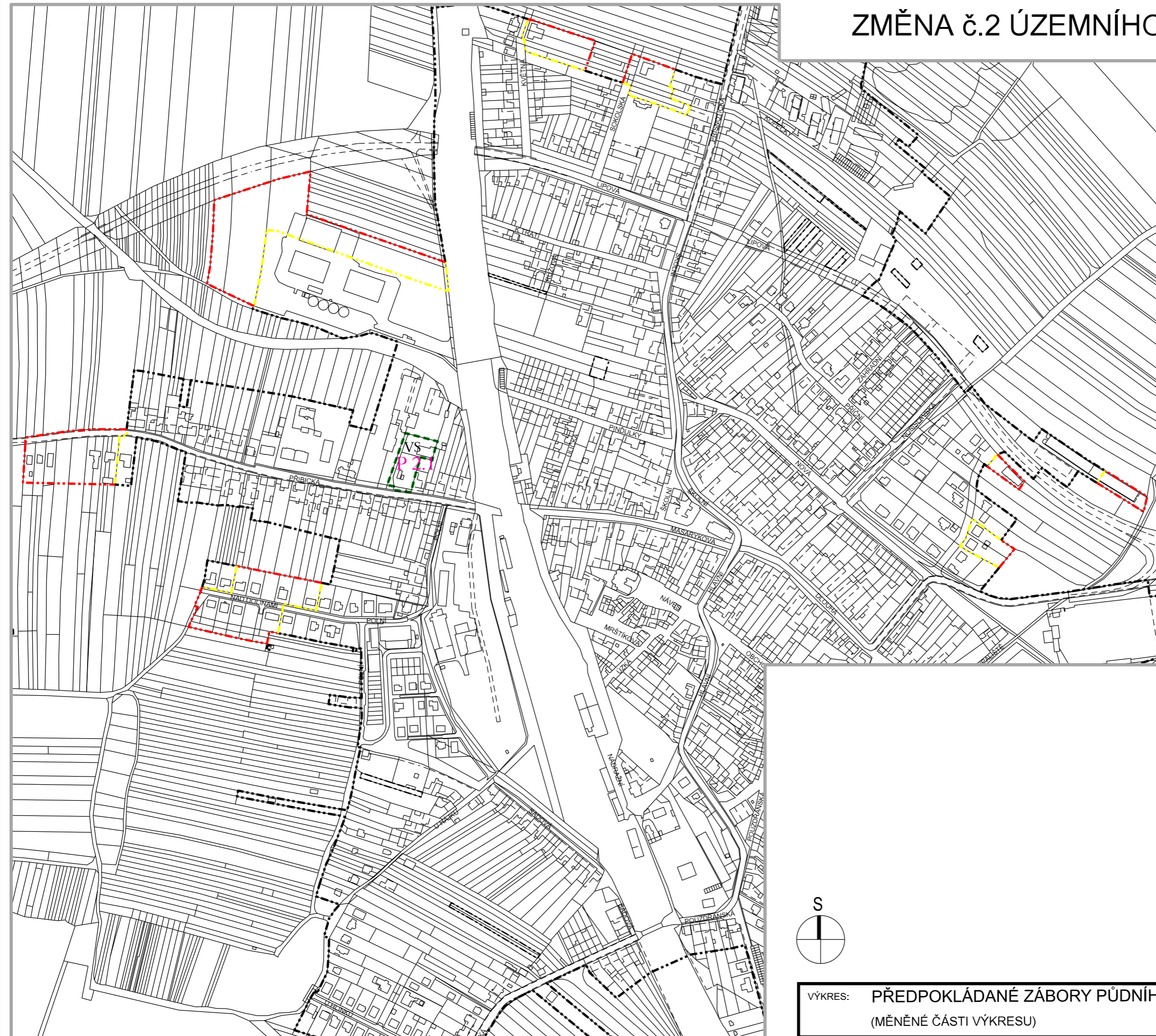





ZMĚNA č.2 ÚZEMNÍHO PLÁNU VRANOVICE





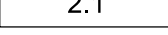
ZASTAVĚNÉ ÚZEMÍ

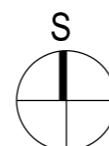
-  Hranice zastavěného území k 18.10.2020
-  Hranice zastavěného území k 18.10.2020
-  původní hranice zastavěného území

DŮVOD ZÁBORU ZEMĚDĚLSKÉHO PŮDNÍHO FONDU VYPLÝVAJÍCÍ ZE ZMĚNY Č.2 ÚP VRANOVICE

-  NÁVRHY NEVYVOLÁVAJÍCÍ ZÁBORY ZPF (PŘESTAVBOVÉ PLOCHY)
-  VS plochy výroby a skladování

INFORMATIVNÍ ÚDAJE

-  hranice řešeného území
-  značení přestavbových ploch
-  označení změn č.2 Územního plánu Vranovice



VÝKRES: PŘEDPOKLÁDANÉ ZÁBORY PŮDNÍHO FONDU
(MĚNĚNÉ ČÁSTI VÝKRESU)

1: 5 000

Č. VÝKRESU:

II.03