



LEGENDA

PLOCHY A KORIDORY VEŘEJNĚ PROSPĚŠNÝCH STAVEB URČENÝCH K ROZVOJI DOPRAVNÍ INFRASTRUKTURY, PRO NĚJ LZE PRAVIT K POZEMKŮM A STAVBÁM VYVLASTNIT

-  PLOCHA DOPRAVNÍ INFRASTRUKTURY A JEJÍ KÓD
- kódy s výslovně daným územním plánem
-  PLOCHA VEŘEJNÝCH PROSTRANSTVÍ A JEJÍ KÓD
- kódy s výslovně daným územním plánem

PLOCHY A KORIDORY VEŘEJNĚ PROSPĚŠNÝCH STAVEB URČENÝCH K ROZVOJI TECHNICKÉ INFRASTRUKTURY, PRO NĚJ LZE PRAVIT K POZEMKŮM A STAVBÁM VYVLASTNIT

-  PLOCHA TECHNICKÉ INFRASTRUKTURY A JEJÍ KÓD
- kódy s výslovně daným územním plánem
-  KORIDOR TRASY ELEKTROČIHO VEDENÍ 22 kV
- kódy s výslovně daným územním plánem
-  KÓD TRASY TECHNICKÉ INFRASTRUKTURY - PRO ZASOBOVÁNÍ ELEKTROU
- kódy s výslovně daným územním plánem

PLOCHY A KORIDORY VEŘEJNĚ PROSPĚŠNÝCH OPATŘENÍ URČENÝCH K ZALOŽENÍ PRŮVŮ ÚZEMNÍHO SYSTÉMU EKOLOGICKÉ STABILITY, PRO NĚJ LZE PRAVIT K POZEMKŮM A STAVBÁM VYVLASTNIT

-  PLOCHA SMĚRNĚ NEZASTAVĚNÉHO ÚZEMÍ A JEJÍ KÓD
- kódy s výslovně daným územním plánem


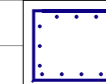
PLOCHY A KORIDORY VEŘEJNĚ PROSPĚŠNÝCH STAVEB URČENÝCH K ROZVOJI OBČANSKÉHO VYBAVENÍ VEŘEJNÉ INFRASTRUKTURY, PRO NĚJ LZE UPPLATNIT PŘEDKUPNÍ PRÁVO

-  PLOCHA VEŘEJNÉHO VYBAVENÍ A JEJÍ KÓD
- kódy s výslovně daným územním plánem
-  PLOCHA SPORTOVNÍHO VYBAVENÍ A JEJÍ KÓD
- kódy s výslovně daným územním plánem



PLOCHY A KORIDORY VEŘEJNĚ PROSPĚŠNÝCH STAVEB URČENÝCH K ROZVOJI VEŘEJNÝCH PROSTRANSTVÍ, PRO NĚJ LZE UPPLATNIT PŘEDKUPNÍ PRÁVO

-  PLOCHA VEŘEJNĚ ZELENĚ A JEJÍ KÓD
- kódy s výslovně daným územním plánem

HRANICE

-  HRANICE REŠENÉHO ÚZEMÍ - SPRÁVNÍHO ÚZEMÍ OBCE MALEŠOVICE
-  HRANICE ZASTAVĚNÉHO ÚZEMÍ

PRVKY MAPOVÉHO DÍLA

-  HRANICE KATASTRÁLNÍHO ÚZEMÍ A JEHO NÁZEV
-  POLOHPIS - KATASTRÁLNÍ MAPA



| | | |
|---------------------------|--|---|
| ZÁZNAM O ÚČINNOSTI | Společnost, která územní plán vypracovala: | Zeměpisná obec Malešovice |
| | Starosta obce: | Ing. Zdeněk Pavlík |
| | Datum nahlášení územnímu úřadu: | 2. 4. 2014 |
| | Podpis: | Městyň Vladislav Polák, starosta obce Malešovice a starosta území, Vládková 608, 691 22 Poláček |
| | Individuální odborník územního plánování a projektování území: | Ing. Jana Dostálová |
| | Podpis: | |

| | | | |
|---|--|--|-----------------------------------|
| Zpracovatel: | | KNEŽEK, s.r.o., Šumavská 419/15, 602 00 Brno | |
| Garant projektu: | Projekt: | | |
| doc. Ing. arch. Jitka Křížová, Ph.D., CSc. (2012) | | | |
| Konceptor: | doc. Ing. arch. Jitka Křížová, Ph.D., Ing. arch. Jiří Křiváček, Ing. arch. Jaroslava Štrouhal, Ing. arch. Jan Špáček, Ing. arch. Břetislav Zeman | | |
| Spolupracovníci: | Ing. arch. Zdeněk Fencel, Ing. arch. Karel Fencel, Ing. arch. Zuzana Maláková | | |
| Zpracovatelé: | Ing. Jaroslav Kříž, Ph.D. | Základní projektant: | Ing. arch. Jiří Křiváček |
| Technická řešení - územní plánování a projektování území: | Ing. Vladislav Polák | územní plán: | Ing. arch. Jiří Křiváček |
| Technická řešení - zastavovací dokumentace: | Ing. Vladislav Polák | územní plán: | AGERS s.r.o. - PROJ. ARI Křiváček |

| | | | |
|---|--|----------------|--------------|
| ÚZEMNÍ PLÁN MALEŠOVICE | | Dátum: | 2014 |
| VÝKRES VEŘEJNĚ PROSPĚŠNÝCH STAVEB, OPATŘENÍ A ASANACÍ | | Formát: | 108 x 140 mm |
| Měřítko: | | Číslo zakázky: | 0030_06 |
| Měřítko: | | Číslo výkresu: | I/03 |

