
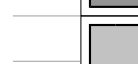




LEGENDA


PLOCHY A KORIDORY VEŘEJNĚ PROSPĚŠNÝCH STAVEB URČENÝCH K ROZVOJI DOPRAVNÍ INFRASTRUKTURY, PRO NĚJ LZE PŘÁVA K POZEMKŮM A STAVBÁM VYVLASTNIT

-  PLOCHA DOPRAVNÍ INFRASTRUKTURY A JEJÍ KÓD
— kódot s výslovně daným územním plánem
-  PLOCHA VEŘEJNÝCH PROSTRANSTVÍ A JEJÍ KÓD
— kódot s výslovně daným územním plánem

PLOCHY A KORIDORY VEŘEJNĚ PROSPĚŠNÝCH STAVEB URČENÝCH K ROZVOJI TECHNICKÉ INFRASTRUKTURY, PRO NĚJ LZE PŘÁVA K POZEMKŮM A STAVBÁM VYVLASTNIT

-  PLOCHA TECHNICKÉ INFRASTRUKTURY A JEJÍ KÓD
— kódot s výslovně daným územním plánem
-  KORIDOR TRASY ELEKTROČIHO VEDENÍ 22 kV
— kódot s výslovně daným územním plánem
-  KÓD TRASY TECHNICKÉ INFRASTRUKTURY – PRO ZÁSOBOVNÍ ELEKTŘINOU
— kódot s výslovně daným územním plánem

PLOCHY A KORIDORY VEŘEJNĚ PROSPĚŠNÝCH OPATŘENÍ URČENÝCH K ZALOŽENÍ PRVŮ ÚZEMNÍHO SYSTÉMU EKOLOGICKÉ STABILITY, PRO NĚJ LZE PŘÁVA K POZEMKŮM A STAVBÁM VYVLASTNIT

-  PLOCHA SMĚRNÁ NEZASTAVĚNÉHO ÚZEMÍ A JEJÍ KÓD
— kódot s výslovně daným územním plánem



PLOCHY A KORIDORY VEŘEJNĚ PROSPĚŠNÝCH STAVEB URČENÝCH K ROZVOJI OBČANSKÉHO VYBAVENÍ VEŘEJNÉ INFRASTRUKTURY, PRO NĚJ LZE UPLATNIT PŘEDKUPNÍ PRÁVO

-  PLOCHA VEŘEJNÉHO VYBAVENÍ A JEJÍ KÓD
— kódot s výslovně daným územním plánem
-  PLOCHA SPORTOVNÍHO VYBAVENÍ A JEJÍ KÓD
— kódot s výslovně daným územním plánem

PLOCHY A KORIDORY VEŘEJNĚ PROSPĚŠNÝCH STAVEB URČENÝCH K ROZVOJI VEŘEJNÝCH PROSTRANSTVÍ, PRO NĚJ LZE UPLATNIT PŘEDKUPNÍ PRÁVO

-  PLOCHA VEŘEJNÉ ZELENĚ A JEJÍ KÓD
— kódot s výslovně daným územním plánem

HRANICE

-  HRANICE REŠENÉHO ÚZEMÍ – SPRÁVNÍHO ÚZEMÍ OBCE MALEŠOVICE
-  HRANICE ZASTAVĚNÉHO ÚZEMÍ

PRVKY MAPOVÉHO DÍLA

-  HRANICE KATASTRÁLNÍHO ÚZEMÍ A JEHO NÁZEV
-  POLOHOPIS – KATASTRÁLNÍ MAPA



ZÁZNAM O ÚČINNOSTI

Systém orgánů, který změnu územního plánu vyřadil: Zastupitelstvo obce Malešovice Početná síla posádky změny: Změna č. 1 Datum vzniku účinnosti posádky změny:		Jméno územního plánčce:
Početná síla Posádky: obor územního plánování a stavební úřad, Václavská 688, 691 23 Písek Opatření územního plánu:		
Zpracovatel: Inová bytové architektury s.r.o., Buravská 416/15, 662 00 Brno Geograf: doc. Ing. arch. Jiří Kříž, Ph.D., ČKA 0202		Inová bytové architektury s.r.o., Šumavská 416/15, 662 00 Brno IČO: 442 541 512 51 www.inovabyty.com
Objednatel: Obec Malešovice, Malešovice 50, 664 93 Malešovice Početná síla Posádky: obor územního plánování a stavební úřad, Václavská 688, 691 23 Písek		Datum: 2021 Formát: 1000 x 840 mm Odběr: 0033_70
Název díla: ÚZEMNÍ PLÁN MALEŠOVICE ÚPLNÉ ZNĚNÍ PO ZMĚNĚ Č. 1		Měřítko: 1 : 5 000 Číslo výkresu: I/03

