

k.ú. KUPAŘOVICE

ÚZEMNÍ PLÁN LODĚNICE ÚPLNÉ ZNĚNÍ PO ZMĚNĚ č. 1



k.ú. JEZEŘANY-MARŠOVICE

k.ú. MALEŠOVICE

k.ú. KUBŠICE

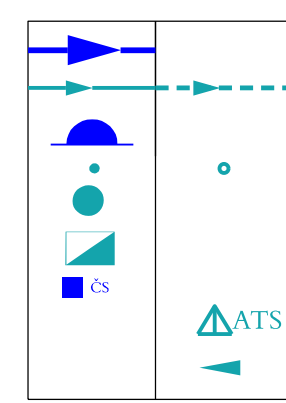
k.ú. ŠUMICE

k.ú. ODOVICE

k.ú. CVRČOVICE U POHOŘELIC

ZÁSOBOVÁNÍ VODOU

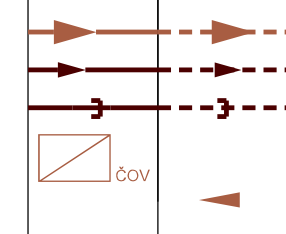
stav návrh



vodovodní přívaděče
vodovodní zásobovací řady
vodojem
hydranty
vodní zdroj
úpravná voda
čerpací stanice
ATS - automatická stanice vodovodu
nápojná místa vodovodů (polohu zásobovacích řad uvnitř zastavitelných ploch upřesní územní studie)

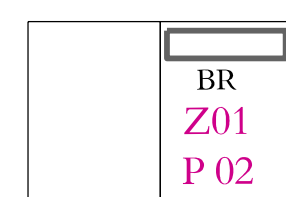
ODKANALIZOVÁNÍ

stav návrh



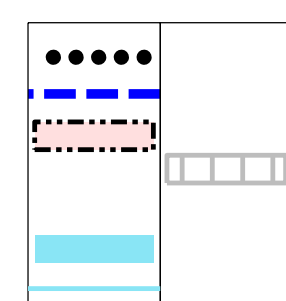
kanalizační přívaděč - podtlaková kanalizace
podtlaková kanalizace
kanalizace dešťová a odlehčovací
čistírna odpadních vod
nápojná místa kanalizace (polohu kanalizačních stok uvnitř zastavitelných ploch upřesní územní studie)

ZASTAVITELNÉ PLOCHY A PLOCHY PŘESTAVBY

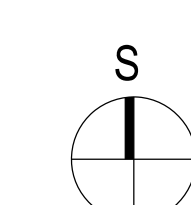


zastavitelné plochy a plochy přestavby
kód funkčního využití plochy
označení zastavitelných ploch
označení přestavbových ploch

INFORMATIVNÍ ÚDAJE



hranice katastrálních území
hranice řešeného území
zastavěné území dle zákona č. 183/2006 Sb., k 14.02.2022
plochy ve kterých bude poloha sítí technické infrastruktury upřesněna územní studií
vodní plochy
vodní toky v otevřeném korytě



NÁZEV DOKUMENTACE:	
ÚZEMNÍ PLÁN LODĚNICE - ÚPLNÉ ZNĚNÍ PO ZMĚNĚ č.1	
POŘIZOVATEL: Městský úřad Pohořelice, odbor územního plánování a stavební úřad	architekt
PROJEKTANT: KT architekti Kroftova 35, 616 00 Brno	Zodpovědný projektant: Ing. arch. Pavel Klein DATUM ZPRACOVÁNÍ: 07/2022
VÝKRES: KONCEPCE VEŘEJNÉ INFRASTRUKTURY ZÁSOBOVÁNÍ VODOU A ODKANALIZOVÁNÍ	1:5 000
KT	č. výkresu: 1.04

ZÁZNAM O ÚČINNOSTI	
Název dokumentace:	Územní plán Lodenice
Správní orgán, který dokumentaci vydal:	Zastupitelstvo obce Lodenice
Podrobné číslo poslední změny:	Změna č.1
Datum nabytí účinnosti:	
Pořizovatel:	Městský úřad Pohořelice, odbor územního plánování a stavební úřad
Oprávněná úřední osoba pořizovatele:	Jméno a příjmení:
Funkce:	
Podpis:	otisk úředního razítka