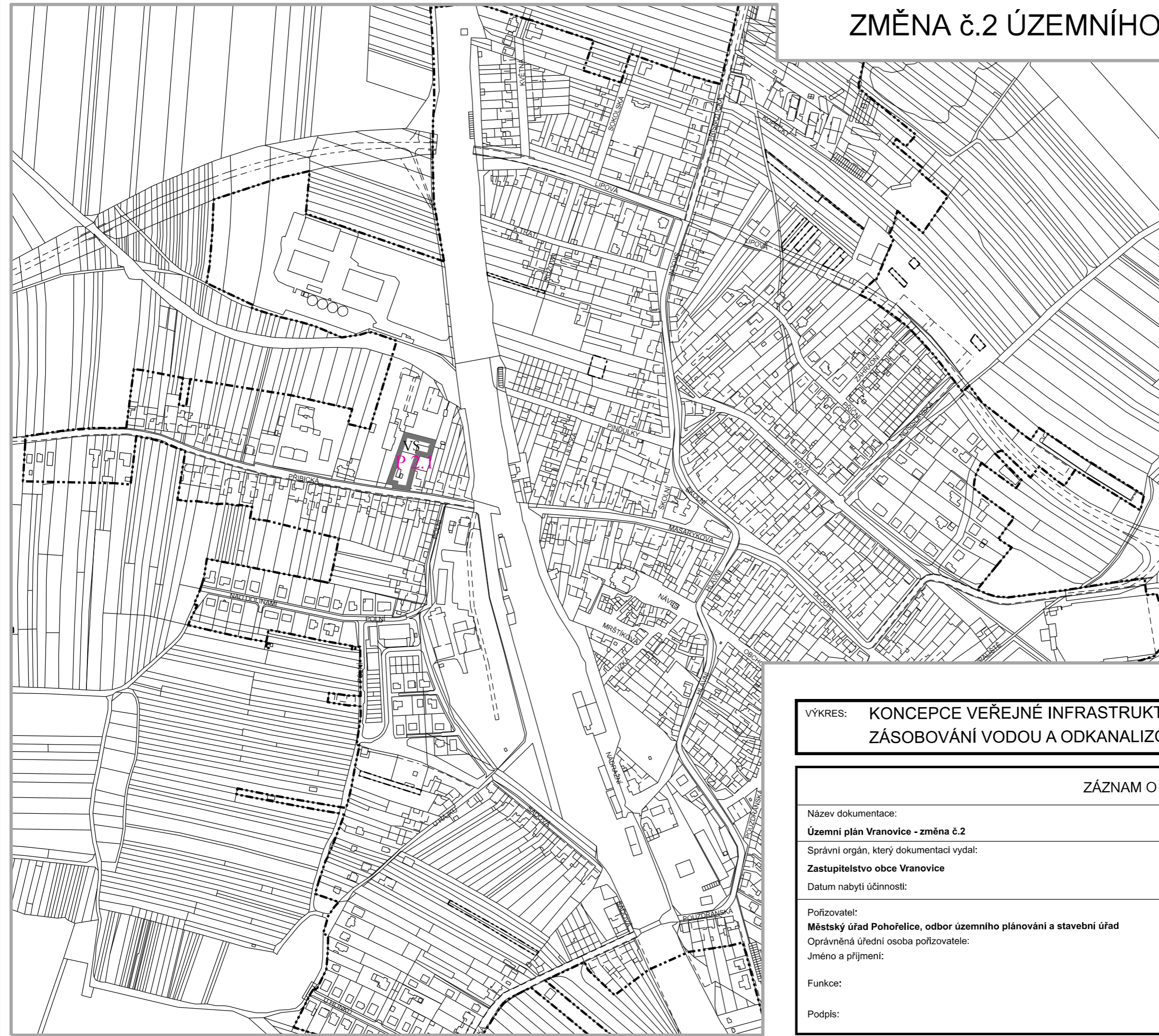




ZMĚNA č.2 ÚZEMNÍHO PLÁNU VRANOVICE



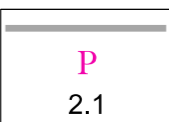
ZASTAVĚNÉ ÚZEMÍ

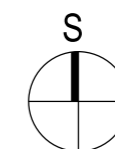
 Hranice zastavěného území k 18.10.2020

PLOCHY PŘESTAVBY

PLOCHY VÝROBY A SKLADOVÁNÍ
 VS plochy výroby a skladování

INFORMATIVNÍ ÚDAJE

 hranice řešeného území
 značení přestavbových ploch
 označení změn č.2 Územního plánu Vranovice



VÝKRES:	KONCEPCE VEŘEJNÉ INFRASTRUKTURY ZÁSOBOVÁNÍ VODOU A ODKANALIZOVÁNÍ (MĚNĚNÉ ČÁSTI)	1: 5 000	Č. VÝKRESU:	1.05
---------	---	-----------------	-------------	-------------

ZÁZNAM O ÚČINNOSTI	
Název dokumentace:	Územní plán Vranovice - změna č.2
Správní orgán, který dokumentaci vydal:	Zastupitelstvo obce Vranovice
Datum nabytí účinnosti:	
Pořizovatel:	Městský úřad Pohořelice, odbor územního plánování a stavební úřad
Oprávněná úřední osoba pořizovatele:	
Jméno a příjmení:	
Funkce:	
Podpis:	
	otisk úředního razítka