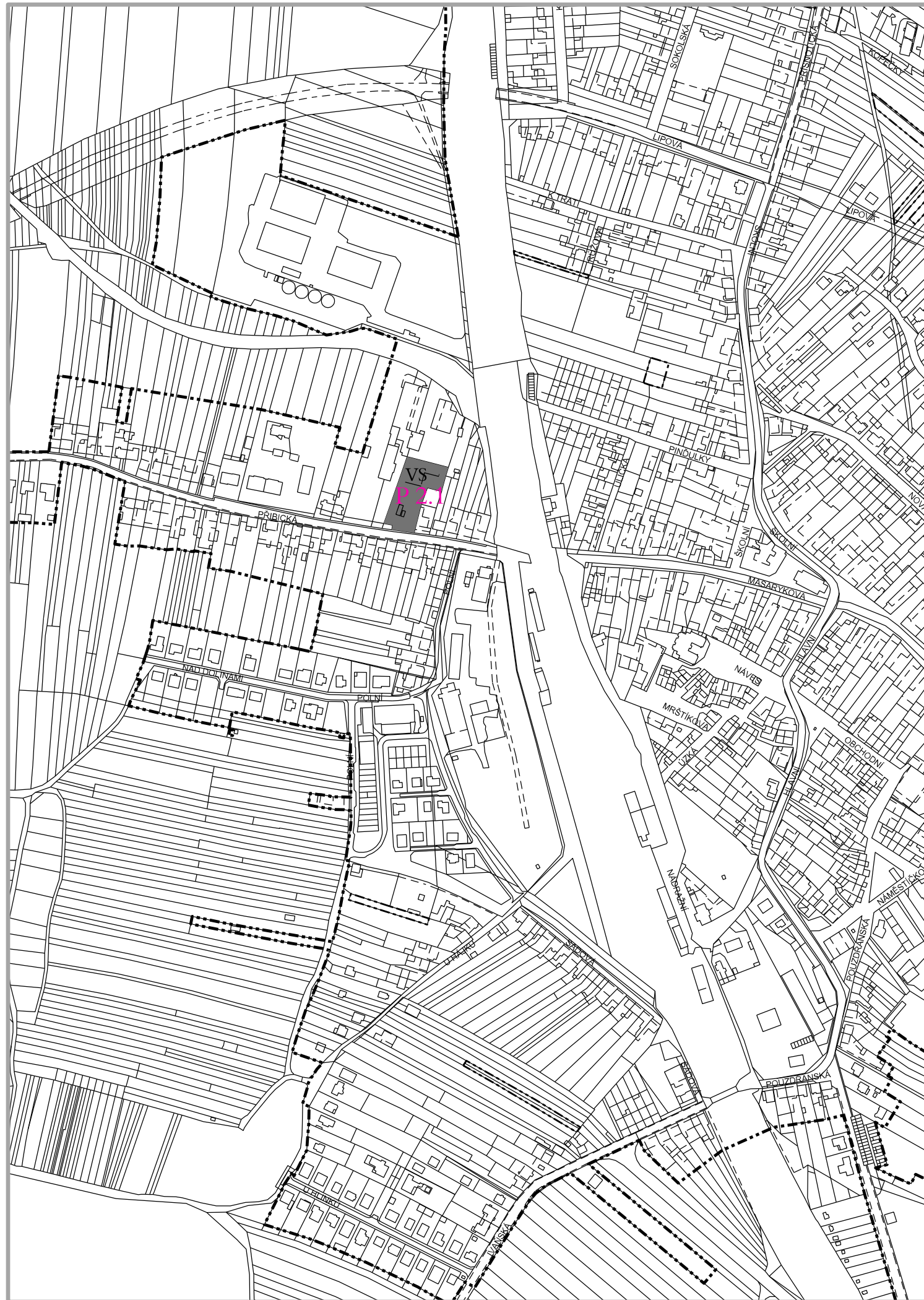


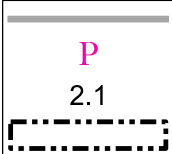
ZMĚNA č.2 ÚZEMNÍHO PLÁNU VRANOVICE

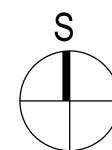


POŘADÍ VYUŽITÍ PLOCH PŘESTAVBY

I.ETAPA II.ETAPA PLOCHY VÝROBY A SKLADOVÁNÍ
VS plochy výroby a skladování

INFORMATIVNÍ ÚDAJE

 hranice řešeného území
P značení přestavbových ploch
2.1 označení změn č.2 Územního plánu Vranovice
Hranice zastavěného území k 18.10.2020



VÝKRES: VÝKRES ETAPIZACE (MĚNĚNÉ ČÁSTI VÝKRESU)	1: 5 000	Č. VÝKRESU: I.07
---	----------	-------------------------

ZÁZNAM O ÚČINNOSTI

Název dokumentace: Územní plán Vranovice - změna č.2	otisk úředního razítka
Správní orgán, který dokumentaci vydal: Zastupitelstvo obce Vranovice	
Datum nabytí účinnosti:	
Požizovatel: Městský úřad Pohořelice, odbor územního plánování a stavební úřad	
Oprávněná úřední osoba pořizovatele: Jméno a příjmení:	
Funkce:	
Podpis:	