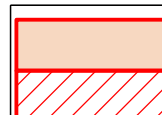


VEŘEJNĚ PROSPĚŠNÉ STAVBY A OPATŘENÍ, PRO KTERÉ JE MOŽNÉ VYVLASTNIT PRÁVA K POZEMKŮM A STAVBÁM

 VYMEZENÍ VEŘEJNĚ PROSPĚŠNÝCH STAVEB A VEŘEJNĚ PROSPĚŠNÝCH OPATŘENÍ A PLOCH PRO ASANACI, PRO KTERÉ LZE PRÁVA K POZEMKŮM A STAVBÁM VYVLASTNIT

VEŘEJNĚ PROSPĚŠNÉ STAVBY
DOPRAVNÍ INFRASTRUKTURA

Identifikace VPS	charakteristika VPS	Identifikace plochy v ÚP
VD1	plocha pro vybudování místní komunikace a související infrastruktury (k.ú. Odřovice)	Z13 PV
VD2	plocha pro vybudování místní komunikace a související infrastruktury (k.ú. Odřovice)	Z12 PV
VD3	plocha pro vybudování místní komunikace a související infrastruktury (k.ú. Odřovice)	Z14 PV
VD4	plocha pro vybudování místní komunikace a související infrastruktury (k.ú. Odřovice)	Z15 PV
VD5	plocha pro vybudování místní komunikace a související infrastruktury (k.ú. Odřovice)	Z16 DS
VD6	plocha pro vybudování místní komunikace a související infrastruktury (k.ú. Odřovice)	Z17 DS
VD7	plocha pro vybudování místní komunikace a související infrastruktury (k.ú. Odřovice)	Z18 DS

TECHNICKÁ INFRASTRUKTURA

Identifikace VPS	charakteristika VPS	Identifikace plochy v ÚP
VT1	koridor protipovodňové ochrany (k.ú. Odřovice)	PR1 WP

VEŘEJNÁ PROSTRANSTVÍ


Identifikace VPS	charakteristika VPS	Identifikace plochy v ÚP
VP1	veřejné prostranství v severní části obce (k.ú. Odřovice)	Z19 ZV


ZALOŽENÍ PRVKŮ ÚSES, ZELENĚ


Identifikace VPO	charakteristika VPS	Identifikace plochy v ÚP
VU1	regionální biocentrum RBC JM43 Za Hrabalem (k.ú. Odřovice)	N1 NP
VU3	regionální biokoridor RBK 111A (k.ú. Odřovice)	N4 NP
VU4	regionální biokoridor RBK 111A (k.ú. Odřovice)	N6 NP
VU5	regionální biokoridor RBK 111A (k.ú. Odřovice)	N8 NP
VU6	regionální biokoridor RBK 111A (k.ú. Odřovice)	N9 NP
VU7	regionální biokoridor RBK 111A (k.ú. Odřovice)	N12 NP
VU2	Místní biocentrum LBC 1 Na Potůčku II (k.ú. Odřovice)	N2 NP
VU8	Místní biocentrum LBC 1 K Loděnicím (k.ú. Odřovice)	N3 NP
VU9	Místní biocentrum LBC 2 Mezi poli (k.ú. Odřovice)	N5 NP
VU10a,b	Místní biocentrum LBC 3a,b Meruňkové (k.ú. Odřovice)	N7a,b NP
VU11	Místní biocentrum LBC 4 Na Potůčku I (k.ú. Odřovice)	N10 NP
VU12	Místní biocentrum LBC 4 Na Potůčku I (k.ú. Odřovice)	N11 NP
VU13	Místní biocentrum LBC 5 Ke Smolínu (k.ú. Odřovice)	N13 NP
VU14a,b	Místní biokoridor LBK 1a,b (k.ú. Odřovice)	N14 NP

LEGENDA

stav návrh

 hranice katastrálních území

 hranice řešeného území

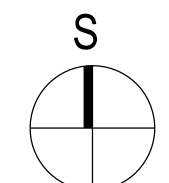
 hranice zastavěného území k 24.8.2017

k.ú. CVRČOVICE U POHOŘELIC

ÚZEMNÍ PLÁN ODŘOVICE



"Územní plán Odřovice byl spolufinancován z prostředků Ministerstva pro místní rozvoj"



PORÍZOVATEL: MÚO Pohořelice, Odbor územního plánování a stavební úřad PROJEKTANT: KT architekti Ing. arch. Pavel Klein Krotkova 35, 616 00 Brno tel.: +420 605 944 569 e-mail: kta@kt.cz www.kt-arch.eu	Zodpovědný projektant: Ing. arch. Pavel Klein Vypracoval: Ing. arch. Olga Klešňová Bc. Petra Fajlovská	KT architekti Č. VÝKRESU: 1.2e
DATUM ZPRACOVÁNÍ: 02/2020 VÝKRES: VEŘEJNĚ PROSPĚŠNÉ STAVBY, VEŘEJNĚ PROSPĚŠNÁ OPATŘENÍ A ASANACE		1: 5 000

ZÁZNAM O ÚČINNOSTI	
Správní orgán, který územní plán vydal: Zastupitelstvo obce Odřovice Datum nabytí účinnosti: Pořizovatel: MÚO Pohořelice, Odbor územního plánování a stavební úřad Jméno a příjmení: Funkce: Podpis: (oprávněná úřední osoba pořizovatele)	(otisk úředního razítka)