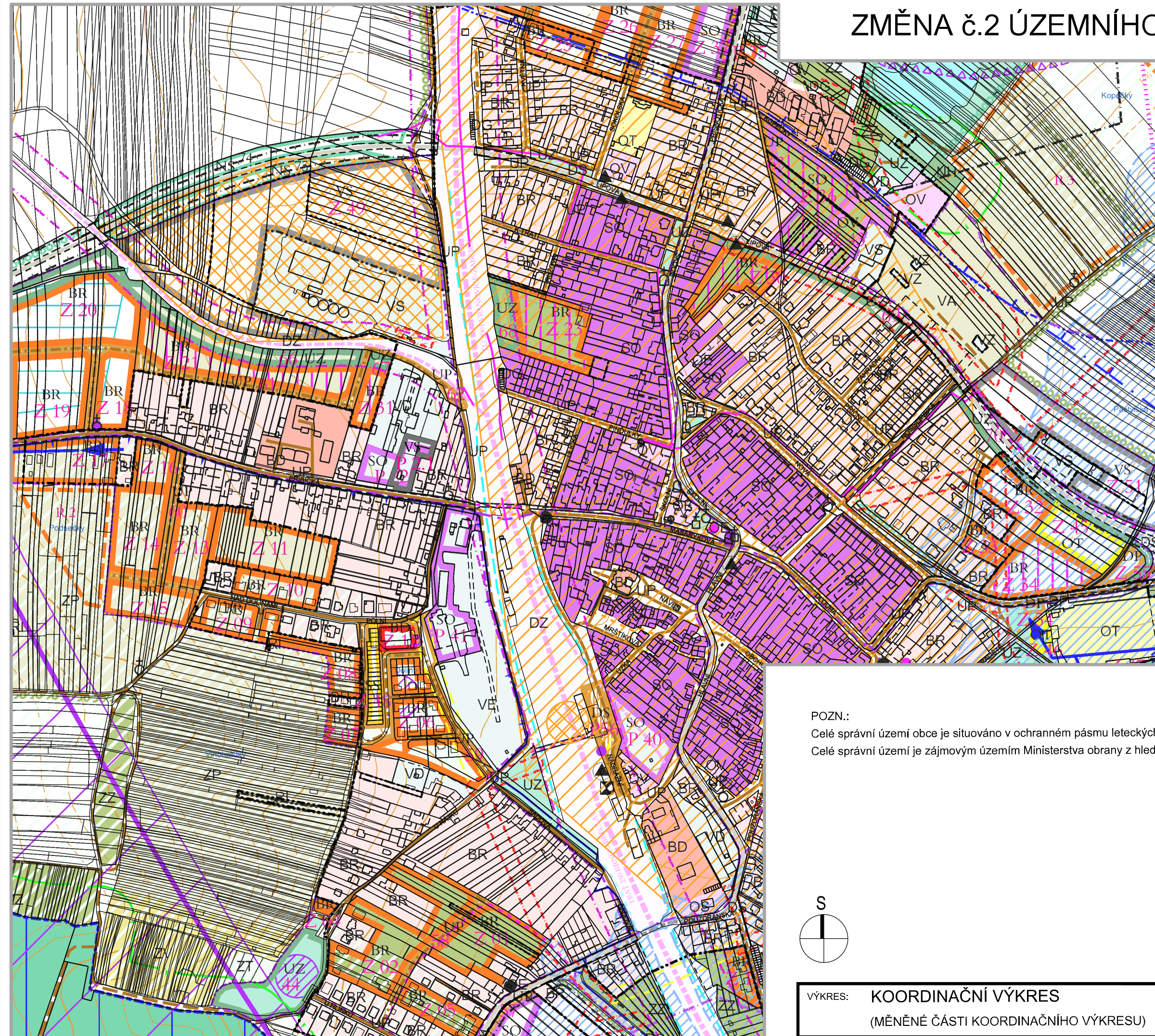



ZMĚNA č.2 ÚZEMNÍHO PLÁNU VRANOVICE




ZASTAVĚNÉ ÚZEMÍ

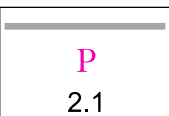
 Hranice zastavěného území k 18.10.2020

PLOCHY PŘESTAVBY

PLOCHY VÝROBY A SKLADOVÁNÍ

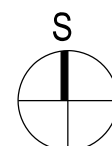
 VS plochy výroby a skladování

INFORMATIVNÍ ÚDAJE

 hranice řešeného území
značení přestavbových ploch
označení změn č.2 Územního plánu Vranovice

POZN.:

Celé správní území obce je situováno v ochranném pásmu leteckých zabezpečovacích zařízení Ministerstva obrany.
Celé správní území je zájmovým územím Ministerstva obrany z hlediska povolování vyjmenovaných druhů staveb.



VÝKRES: **KOORDINAČNÍ VÝKRES**
(MĚNĚNÉ ČÁSTI KOORDINAČNÍHO VÝKRESU)

1: 5 000

Č. VÝKRESU:

II.01