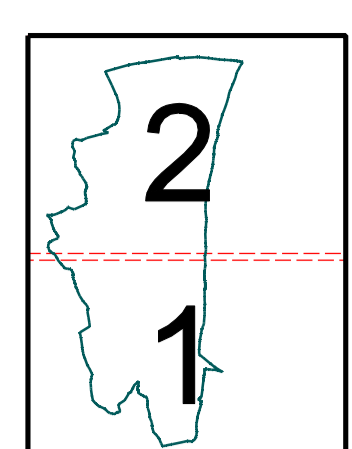


ZÁZNAM O ÚČINNOSTI	
Dokument číslo:	2014/01/01
Datum vydání:	1.1.2014
Datum vstupu v platnost:	1.1.2014
Podpis:	Městský úřad Pohořelice
Podpis:	Obec Pohořelice
Podpis:	Obec Pohořelice
Podpis:	Obec Pohořelice
Podpis:	Obec Pohořelice
Podpis:	Obec Pohořelice
Podpis:	Obec Pohořelice
Podpis:	Obec Pohořelice

Klad listů:

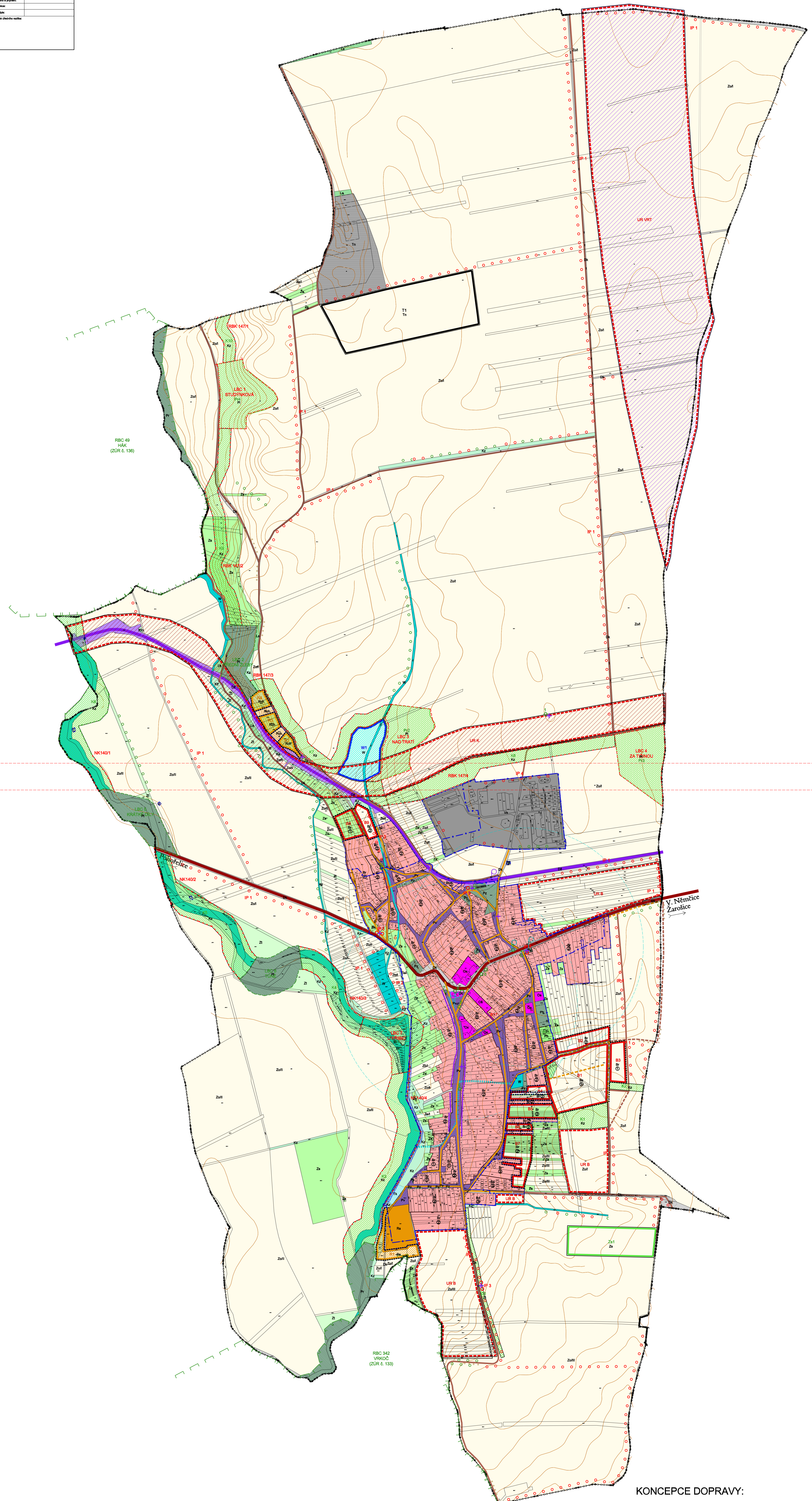


ÚZEMNÍ PLÁN PŘIBICE

VÝKRES:	HLAVNÍ VÝKRES - KONCEPCE USPOŘÁDÁNÍ ÚZEMÍ OBCE	1:5 000
POŘIZOVATEL:	MĚSTSKÝ ÚŘAD POHOŘELICE	
ZPRACOVATEL:	STUDIO REGION, S.R.O. IČ: 276 81 921, ZELNÁ 104/13, 619 00 BRNO	2
VEDOUCÍ PROJEKTANT:	ING. ARCH. MILOSLAV SOHR, Ph.D.	
FÁZE: UPRAVENÝ NÁVRH	ČERVEN 2014	

List 2 - sever

Spolufinancováno Jihomoravským krajem



LEGENDA:

	HRANICE ÚZEMÍ OBCE
	HRANICE ZASTAVĚNÉHO ÚZEMÍ OBCE
	HRANICE ZASTAVITELNÝCH PLOCH

PLOCHY S ROZDÍLNÝM VYUŽITÍM

Stávající	Návrh	Název
		PLOCHY BYDLENÍ
		Bi BYDLENÍ V RODINNÝCH DOMECH
		Bi BYDLENÍ V BYTOVÝCH DOMECH
		PLOCHY REKREACE
		Ra SPORTOVISTE
		Ra RODINNÁ REKREACE
		PLOCHY OBČANSKÉHO VYBAVENÍ
		Ob OBČANSKÁ VYBAVENOST SMÍŠENÁ
		Ob SKOLSKÁ ZAŘÍZENÍ
		Ob CÍRKEVNÍ ZAŘÍZENÍ
		Ob SPOLEČNÁ ZAŘÍZENÍ
		PLOCHY VEŘEJNÝCH PROSTRANSTVÍ
		Pv VEŘEJNÁ PROSTRANSTVÍ
		PLOCHY SÍDELNÍ ZELENĚ
		Pr ZELENĚ HRBITOVNÍ
		Pz URBANIZOVANÁ ZELENĚ
		PLOCHY DOPRAVNÍ INFRASTRUKTURY
		Dk DOPRAVNÍ KOMUNIKACE
		Dz ŽELEZNIČNÍ DOPRAVA
		PLOCHY TECHNICKÉ INFRASTRUKTURY
		Tk KANALIZAČNÍ OBJEKTY
		Tp PLYNÁŘSKÉ OBJEKTY
		PLOCHY SMÍŠENÉ VÝROBNÍ
		Vv VÝROBA SMÍŠENÁ
		PLOCHY TĚŽBY NEROSTŮ
		Tn TĚŽBA NEROSTŮ
		PLOCHY VODNÍ A HOSPODÁŘSKÉ
		W VODNÍ TOKY A NADŘÍŽÍ
		Dk DROBNÉ VODNÍ TOKY V OTEVŘENÉM KORYTĚ
		Dk DROBNÉ VODNÍ TOKY ZATŘEBNĚNÉ
		PLOCHY ZEMĚDĚLSKÉ
		Za ORNÁ PŮDA
		Za ORNÁ PŮDA V NĚVĚCH - NÁVRH ZATŘAVNĚNÍ
		Za ORNÁ PŮDA NA SVĚŽÍCH PROZEMÍCH - NÁVRH ZATŘAVNĚNÍ
		Za ORNÁ PŮDA NA SVĚŽÍCH NA ŽIVNÝ
		Zi TRVALE ZATŘAVNĚNÉ PLOCHY
		Zs BĚH, ZAHRADY, VNÍČE
		PLOCHY KRAJINNÉ
		Kz KRAJINNÁ ZELENĚ
		PLOCHY PŘÍRODNÍ
		Pr REGIONÁLNÍ BIOCENTRUM
		PLK LOKÁLNÍ BIOCENTRUM
		PL LOKÁLNÍ BIOCENTRUM
		PL PLOCHY LESNÍ
		PL PLOCHY LESNÍ

OCHRANA HODNOT:

	PAMÁTKY MÍSTNÍHO VÝZNAMU
	MÍSTNĚ VÝZNAMNÉ STROMY
	PROTIPOVOĎOVÁ OPATŘENÍ

ZÁSADY PROSTOROVÉHO USPOŘÁDÁNÍ:

	MAXIMÁLNÍ POČET NADZEMNÍCH PODLAŽÍ
	SOUVISLÁ LÍČNÍ FRONTA

ÚZEMNÍ REZERVY:

	UR B BYDLENÍ
	UR VHT VYSOKORYCHLOSTNÍ TRATĚ
	UR K OBCHVAT OBCE

ÚZEMNÍ SYSTÉM EKOLOGICKÉ STABILITY:

	NADREGIONÁLNÍ BIKORIDOR - ZALOŽIT, NEFUNKČNÍ
	NADREGIONÁLNÍ BIKORIDOR - STÁVAJÍCÍ, FUNKČNÍ
	REGIONÁLNÍ BIOCENTRUM
	REGIONÁLNÍ BIKORIDOR - ZALOŽIT, NEFUNKČNÍ
	REGIONÁLNÍ BIKORIDOR - STÁVAJÍCÍ, FUNKČNÍ
	LOKÁLNÍ BIOCENTRUM - ZALOŽIT, NEFUNKČNÍ
	LOKÁLNÍ BIOCENTRUM - STÁVAJÍCÍ, FUNKČNÍ
	INTERAKČNÍ (KRAJINNÝ) PŘEVK - NÁVRŽENÝ
	INTERAKČNÍ (KRAJINNÝ) PŘEVK - STÁVAJÍCÍ

List 1 - jih

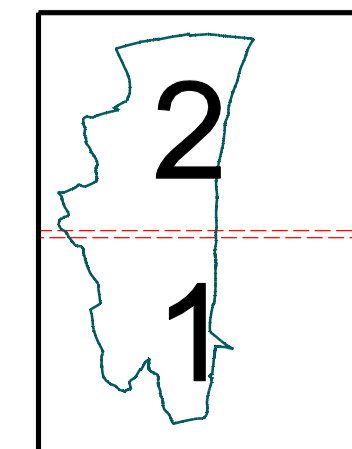
Spolufinancováno Jihomoravským krajem

ZÁZNAM O ÚČINNOSTI	
Dokument číslo:	2014/01/01
Datum vydání:	1.1.2014
Datum vstupu v platnost:	1.1.2014
Podpis:	Městský úřad Pohořelice
Podpis:	Obec Pohořelice
Podpis:	Obec Pohořelice
Podpis:	Obec Pohořelice
Podpis:	Obec Pohořelice
Podpis:	Obec Pohořelice
Podpis:	Obec Pohořelice

KONCEPCE DOPRAVY:

Stav	Návrh	Název
		KRAJSKÉ SILNICE (FUNKČNÍ SKUPNĚKATEGORIE)
		MÍSTNÍ KOMUNIKACE
		ÚČELOVÉ KOMUNIKACE
		CYKLOTRASY
		ZASTÁVKY AUTOBUSŮ
		DOCHÁZKOVÁ VZDÁLENOST - 400 m
		PARKOVISTE
		ZELEZNÉ TRATĚ
		VLAKOVÁ ZASTÁVKA
		VYSOKORYCHLOSTNÍ TRATĚ - ÚZEMNÍ REZERVIA
		SILNIČNÍ OBCHVAT OBCE - ÚZEMNÍ REZERVIA

Klad listů:



ÚZEMNÍ PLÁN PŘIBICE

VÝKRES:	HLAVNÍ VÝKRES - KONCEPCE USPOŘÁDÁNÍ ÚZEMÍ OBCE	1:5 000
POŘIZOVATEL:	MĚSTSKÝ ÚŘAD POHOŘELICE	
ZPRACOVATEL:	STUDIO REGION, S.R.O. IČ: 276 81 921, ZELNÁ 104/13, 619 00 BRNO	2
VEDOUCÍ PROJEKTANT:	ING. ARCH. MILOSLAV SOHR, Ph.D.	
FÁZE: UPRAVENÝ NÁVRH	ČERVEN 2014	