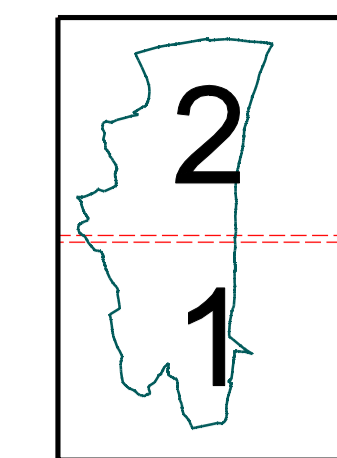


ZÁZNAM O ÚČINNOSTI	
Dokument číslo	2014/01/001
Datum vydání	15.06.2014
Datum změny	
Datum ukončení	
Podpis	Městský úřad Pohořelice Odbor územního plánování
Opisová část	
Průběh a přílohy	
Průběh	
Opisová část	

Klad listů:

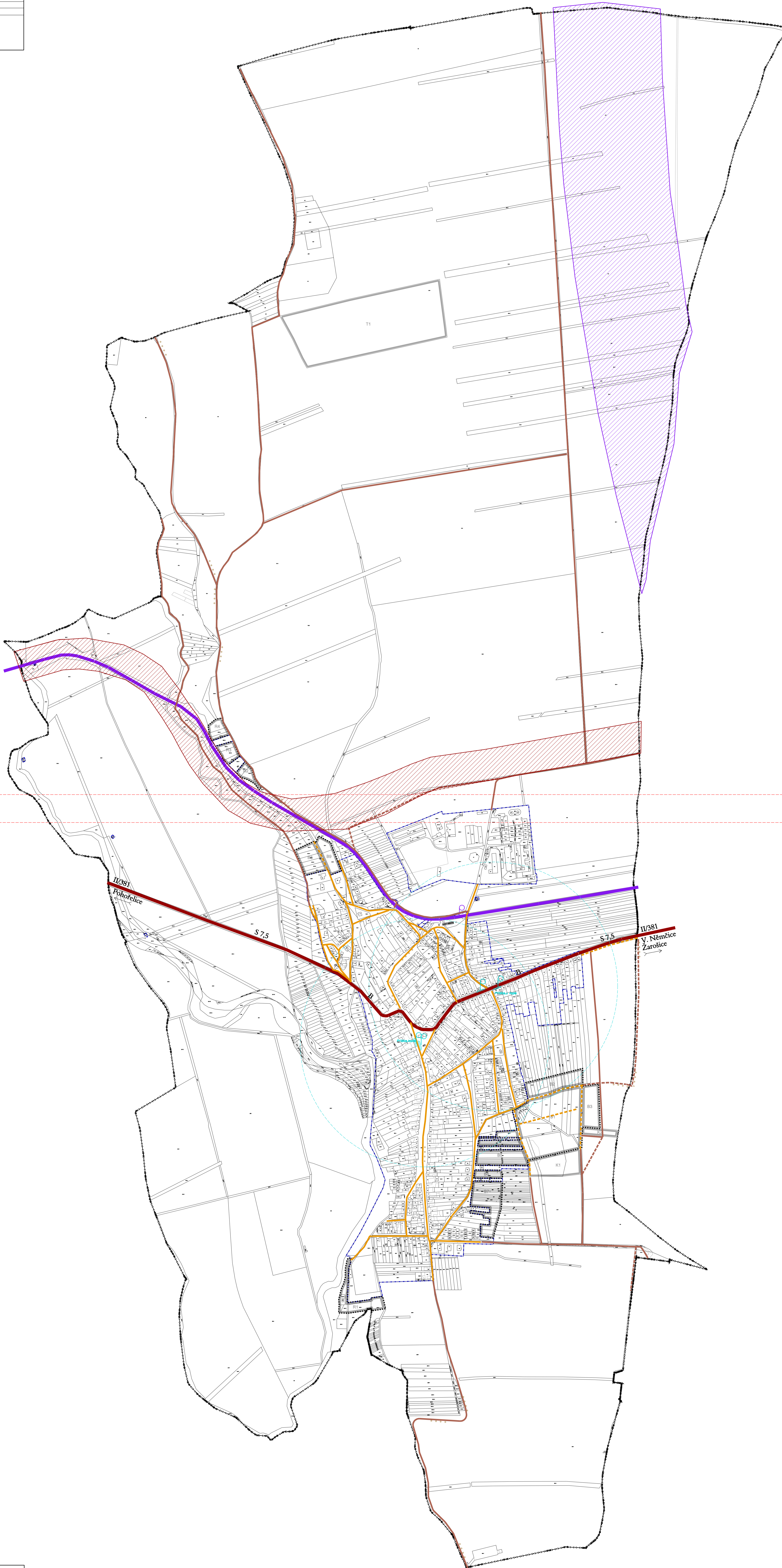


## ÚZEMNÍ PLÁN PŘIBICE

VÝKRES:	HLAVNÍ VÝKRES - KONCEPCE DOPRAVY	1:5 000
POŘIZOVATEL:	MĚSTSKÝ ÚŘAD POHOŘELICE	
ZPRACOVATEL:	STUDIO REGION, S.R.O. IČ: 276 81 921, ZELNÁ 104/13, 619 00 BRNO	3
VEDOUcí PROJEKTANT:	ING. ARCH. MILOSLAV SOHR, Ph.D.	
FÁZE: UPRAVENÝ NÁVRH	ČERVEN 2014	

List 2 - sever

Spolufinancováno Jihomoravským krajem



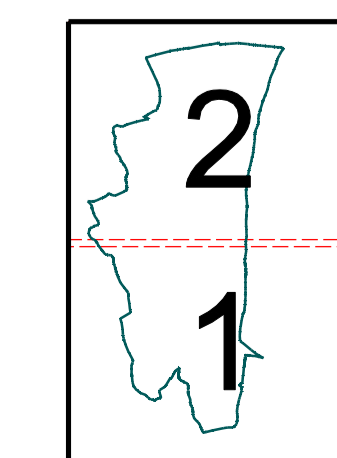
### LEGENDA:

Stav	Návrh	
		HRANICE ÚZEMÍ OBCE
		HRANICE ZASTAVĚNÉHO ÚZEMÍ OBCE
		HRANICE ZASTAVITELNÝCH PLOCH
		KRAJSKÉ SILNICE (FUNKČNÍ SKUPINAKATEGORIE)
		MĚSTNÍ KOMUNIKACE
		ÚČELOVÉ KOMUNIKACE
		CYKLOTRASY
		ZASTÁVKY AUTOBUSŮ
		DOCHÁZKOVÁ VZDÁLENOST - 400 m
		PARKOVÁNÍ
		ŽELEZNIČNÍ TRAT
		VLAKOVÁ ZASTÁVKA
		VYSOKORYCHLOSTNÉ TRAT - ÚZEMNÍ REZERVA
		SILNIČNÍ OBCHVAT OBCE - ÚZEMNÍ REZERVA

List 1 - jih

Spolufinancováno Jihomoravským krajem

Klad listů:



## ÚZEMNÍ PLÁN PŘIBICE

VÝKRES:	HLAVNÍ VÝKRES - KONCEPCE DOPRAVY	1:5 000
POŘIZOVATEL:	MĚSTSKÝ ÚŘAD POHOŘELICE	
ZPRACOVATEL:	STUDIO REGION, S.R.O. IČ: 276 81 921, ZELNÁ 104/13, 619 00 BRNO	3
VEDOUcí PROJEKTANT:	ING. ARCH. MILOSLAV SOHR, Ph.D.	
FÁZE: UPRAVENÝ NÁVRH	ČERVEN 2014	

ZÁZNAM O ÚČINNOSTI	
Dokument číslo	2014/01/001
Datum vydání	15.06.2014
Datum změny	
Datum ukončení	
Podpis	Městský úřad Pohořelice Odbor územního plánování
Opisová část	
Průběh a přílohy	
Průběh	
Opisová část	