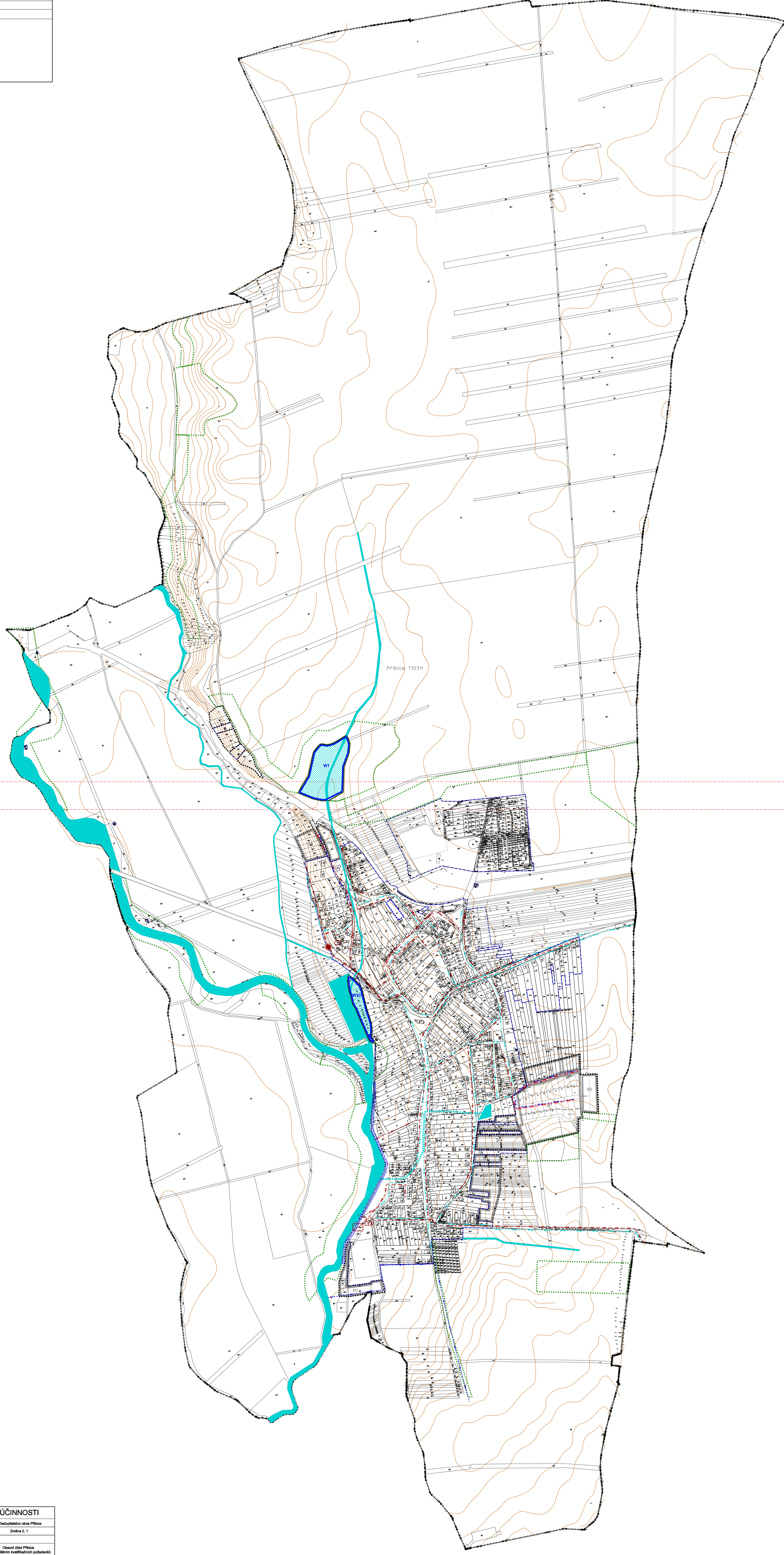
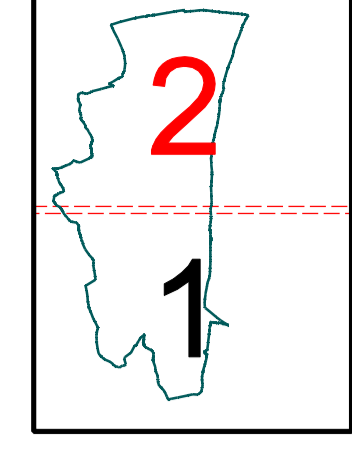


ZÁZNAM O ÚČINNOSTI	
Dokumentaci vypracoval:	Zastupitelstvo obce Přibice
Původní číslo územního záměru:	Záměr č. 1
Datum nabytí účinnosti:	
Příloha:	Obecní úřad Přibice se zajištěním kvalifikačních předpokladů
Opisované území: název a popis:	
Jméno a příjmení:	
Funkce:	
Podpis:	
Obec územního rozšíření:	



Klad listů:



List 2 - sever

### ÚZEMNÍ PLÁN PŘIBICE ÚPLNÉ ZNĚNÍ PO ZMĚNĚ Č. 1

VÝKRES:	KONCEPCE TECHNICKÉ INFRASTRUKTURY VODNÍ HOSPODÁŘSTVÍ	1:5 000
POŘIZOVATEL:	OBECNÍ ÚŘAD PŘIBICE SE ZAJIŠTĚNÍM KVALIFIKAČNÍCH PŘEDPOKLADŮ	5
ZPRACOVATEL:	STUDIO REGION, S.R.O. IČ: 276 81 921, ZELNÁ 104/13, 619 00 BRNO	
DATUM:	PROSINEC 2019	

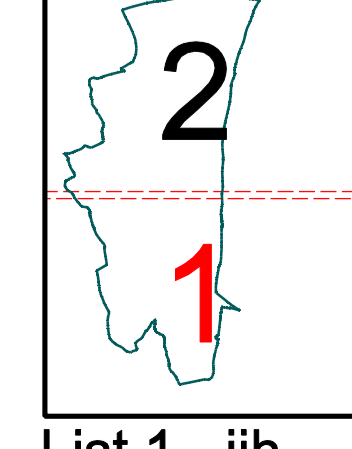


#### LEGENDA:

	HRANICE ÚZEMÍ OBCE
	HRANICE ZASTAVĚNÉHO ÚZEMÍ OBCE
	HRANICE ZASTAVĚNÝCH PLOCH
	HRANICE PLOCH PŘESTAVBY
	HRANICE PLOCH ZMĚN V KRAJINĚ
	ZÁSOBNÍ VODOU:
	VODOVODNÍ RÁDY VEŘEJNÉHO VODOVODU
	ODKANALIZOVÁNÍ
	KANALIZACE SPLAŠKOVÁ
	KANALIZACE DEŠŤOVÁ
	ČERPAČÍ STANICE
	VÝTLAK
	ČIŠTIRNA ODPADNÍCH VOD
	VODNÍ TOKY A NÁDRŽE, EROZE:
	VODNÍ TOKY A NÁDRŽE
	DROBNÉ VODNÍ TOKY V OTEVŘENÉM KORYTĚ
	DROBNÉ VODNÍ TOKY ZATŘUBNĚNÉ
	OCHRANNÉ PÁSKY
	PROTIPOVODŇOVÁ OPATŘENÍ

ZÁZNAM O ÚČINNOSTI	
Dokumentaci vypracoval:	Zastupitelstvo obce Přibice
Původní číslo územního záměru:	Záměr č. 1
Datum nabytí účinnosti:	
Příloha:	Obecní úřad Přibice se zajištěním kvalifikačních předpokladů
Opisované území: název a popis:	
Jméno a příjmení:	
Funkce:	
Podpis:	
Obec územního rozšíření:	

Klad listů:



List 1 - jih

Spolufinancováno Jihomoravským krajem



### ÚZEMNÍ PLÁN PŘIBICE ÚPLNÉ ZNĚNÍ PO ZMĚNĚ Č. 1

VÝKRES:	KONCEPCE TECHNICKÉ INFRASTRUKTURY VODNÍ HOSPODÁŘSTVÍ	1:5 000
POŘIZOVATEL:	OBECNÍ ÚŘAD PŘIBICE SE ZAJIŠTĚNÍM KVALIFIKAČNÍCH PŘEDPOKLADŮ	5
ZPRACOVATEL:	STUDIO REGION, S.R.O. IČ: 276 81 921, ZELNÁ 104/13, 619 00 BRNO	
DATUM:	PROSINEC 2019	