











CVRČOVICE

ÚZEMNÍ PLÁN - ODŮVODNĚNÍ

LEGENDA:

	HRANICE SPRÁVNÍHO ÚZEMÍ OBCE
	ŘEŠENÁ OBEC
	OBEC S ROZŠÍŘENOU PŮSOBNOSTÍ
	STÁTŇÍ SILNICE - STAV
	KRAJSKÉ SILNICE - STAV
	VODOVOD - STAV
	PLYNOVOD VTL - STAV
	REGULAČNÍ STANICE PLYNU - STAV
	BIOKORIDOR LOKÁLNÍ
	BIOCENTRUM LOKÁLNÍ

Spolufinancováno Jihomoravským krajem

ŠIRŠÍ VZTAHY

1:25 000

POŘIZOVATEL:	MĚSTSKÝ ÚŘAD POHOŘELICE
ZPRACOVATEL:	STUDIO REGION, ING. MIROSLAV SAPIK ZELNÁ 104/13, BRNO, IČ: 724 01 681
VEDOUČÍ PROJEKTANT:	ING. ARCH. MILOSLAV SOHR, Ph.D.
FAZE: ČISTOPIS	
DATUM:	KVĚTEN 2014

O1

