

LEGENDA

PLOCHY PODLE VÝZNAMU

-  PLOCHY STABILIZOVANÉ V ZASTAVĚNÉM ÚZEMÍ
- k.ú. dot. 7, v. výkres dot. územního plánu
-  PLOCHY STABILIZOVANÉ V NEZASTAVĚNÉM ÚZEMÍ
- k.ú. dot. 7, v. výkres dot. územního plánu
-  PLOCHY ZASTAVITELNÉ
- k.ú. dot. 7, v. výkres dot. územního plánu
-  PLOCHY PŘESTAVBY
- k.ú. dot. 7, v. výkres dot. územního plánu
-  PLOCHY PRO ZMĚNU V PLOCHTĚ V NEZASTAVĚNÉM ÚZEMÍ
- k.ú. dot. 7, v. výkres dot. územního plánu
-  PLOCHY ÚZEMNÍ REZERVY
- k.ú. dot. 12, v. výkres dot. územního plánu

KÓD PLOCHY

000





KÓD PLOCHY ÚZEMNÍ REZERVY

0000




ROZHRANÍ PLOCH

0000

HRANICE

-  HRANICE ŘEŠENÉHO ÚZEMÍ – SPRÁVNÍHO ÚZEMÍ OBCE MALEŠOVICE
-  HRANICE ZASTAVĚNÉHO ÚZEMÍ
- k.ú. dot. 7, v. výkres dot. územního plánu
-  HRANICE ZASTAVITELNÉHO ÚZEMÍ
-  PLOCHA, VE KTERÉ JE ROZHOVDÁVÁNÍ O ZMĚNÁCH V ÚZEMÍ PODMÍNĚNO ZPRACOVÁNÍM ÚZEMNÍ STUDIE, A JEJÍ KÓD
- k.ú. dot. 12, v. výkres dot. územního plánu

PRVKY MAPOVÉHO DÍLA

-  HRANICE KATASTRÁLNÍHO ÚZEMÍ A JEHO NÁZEV
-  POLOHOUPIS – KATASTRÁLNÍ MAPA
-  VÝŠKOPIS – VRSTVENICE PO 2 m



ZÁZNAM O ČINNOSTI	Spravil origin. výkres územního plánu: Zeměpisná obec Malešovice	
	Starosta obce: Ing. Zdeněk Práhl	Ing. arch. Jiří Kováč
	Obecní národní úřad: 2. 4. 2014	Ing. arch. Zdeněk Fencík
	Podpis: Měšský úřad Polohupis, Obor územního plánování a stavební úřad, Vládkova 608, 691 22 Polohupy	Ing. arch. Jiří Kováč
	Veškerá práva územního plánování a stavební úřad: Ing. Jana Dvořáková	Ing. arch. Zdeněk Fencík
Podpis:		

Zpracovatel: KNEŽEKLADSKÝ, s.r.o., Šumavská 419/15, 602 00 Brno		
Garant projektu: doc. Ing. arch. Jitka Křížová, CSc. (2012)	Projekt:	
Konceptor: doc. Ing. arch. Jitka Křížová, Ph.D., Ing. arch. Jiří Kováč, Ing. arch. Jaroslava Štrouhalová, Ing. arch. Jan Špáček, Ing. arch. Bohumír Zeman	Spolupráce: Ing. arch. Zdeněk Fencík, Ing. arch. Karel Fencík, Ing. arch. Zdeněk Malinský	
Zpracovatel: Ing. Jaroslav Pichl	Základní projekt: Ing. arch. Jiří Kováč	KNEŽEKLADSKÝ, s.r.o. Šumavská 419/15, 602 00 Brno tel./fax: +420 541 532 154 www.knezekladsky.cz
Technická spolupráce – vodní hospodářství: Ing. Václav Štrouhal	inženýr: Ing. arch. Jiří Kováč	
Technická spolupráce – železniční doprava: Ing. Vladimír Nejedlý	ÚSES: AGERIS s.r.o. – PROJ. aH. Kouda	
Název akce:	Dlemt: 004	
ÚZEMNÍ PLÁN MALEŠOVICE		Formát: 108 x 140 mm
Název výkresu: VÝKRES ZÁKLADNÍHO ČLENĚNÍ ÚZEMÍ	Měřítko: 1:5 000	Číslo výkresu: I/01

