














LEGENDA

-  HRANICE ŘEŠENÉHO ÚZEMÍ – SPRÁVNÍHO ÚZEMÍ OBCE MALEŠOVICE
-  HRANICE ZASTAVĚNÉHO ÚZEMÍ
-  ROZVOJOVÁ PLOCHA POTENCIÁLNĚ VÝZLUČUJÍCÍ ZABOR A. JEJÍ KÓD
-  ROZVOJOVÁ PLOCHA PRO NAVRÁT ÚZEMÍ DO ZPF A. JEJÍ KÓD
-  PLOCHA KORIDOR ÚSES
-  KÓD PLOCHY / KORIDORU ÚSES




INFORMATIVNÍ PRVKY

PŮDNÍ FOND

-  ZEMĚDĚLSKÝ PŮDNÍ FOND I. TŘÍDY OCHRANY
-  ZEMĚDĚLSKÝ PŮDNÍ FOND II. TŘÍDY OCHRANY
-  ZEMĚDĚLSKÝ PŮDNÍ FOND III. TŘÍDY OCHRANY
-  ZEMĚDĚLSKÝ PŮDNÍ FOND IV. TŘÍDY OCHRANY
-  ZEMĚDĚLSKÝ PŮDNÍ FOND V. TŘÍDY OCHRANY
-  POZEMKY URČENÉ K PLNĚNÍ FUNKCE LESA

-  HRANICE BPEJ S KÓDOVÝM OZNAČENÍM A TŘÍDOU OCHRANY ZPF
-  PLOCHA KORIDOR ÚSES MIMO ŘEŠENÉ ÚZEMÍ

PRVKY MAPOVÉHO DÍLA

-  k.ú. MEDLOV – HRANICE KATASTRÁLNÍHO ÚZEMÍ A JEHO NÁZEV
-  PŮLHOŘIS – KATASTRÁLNÍ MAPA
-  VÝŠKOPIS – VRSŤEVNICE PO 2 m



ZÁZNAM O ČINNOSTI	Společnost, která územní plán vypracovala:	Zeměměřičská obec Malešovice
	Starosta obce:	Ing. Zdeněk Pavlík
	Číslo a datum územního plánu:	2.4.2014
	Podpis starosty:	Miroslav Pávek, starosta obce Malešovice
	Podpis starosty obce Malešovice a pověřeného úředníka:	Ing. Jana Dvořákovič
	Podpis:	

Zpracovatel:		KNEŽEKLADSKÝ, s.r.o., Šarátova 419/15, 602 00 Brno	
Garant projektu:	Projektant:		
doc. Ing. arch. Jitka Křížová, CSc. (2012)	Ing. arch. Jitka Křížová, CSc. (2012)		
Konopce:	doc. Ing. arch. Jitka Křížová, CSc. (2012), Ing. arch. Jiří Křiváček, Ing. arch. Jaroslava Štrouhal, Ing. arch. Jan Špáček, Ing. arch. Bohumír Zeman		
Společnost:	Ing. arch. Jitka Křížová, CSc. (2012), Ing. arch. Jaroslava Štrouhal, Ing. arch. Jan Špáček, Ing. arch. Bohumír Zeman		
Zpracovatel:	Ing. Jaroslav Kříž, Ph.D.	Zároveň projektant:	Ing. arch. Jiří Křiváček
Technická pomoc – učební materiál, časová pomoc:	Ing. Vladimír Štrouhal	spolupracovník:	Ing. arch. Jiří Křiváček
Technická pomoc – časová pomoc:	Ing. Vladimír Štrouhal	účetník:	AGERS s.r.o. – PROJ. A11 Křiváček

ÚZEMNÍ PLÁN MALEŠOVICE		Dotisk:	2014
VÝKRES PŘEDPOKLÁDANÝCH ZÁBORŮ PŮDNÍHO FONDU		Formát:	108 x 140 mm
		Číslo zakázky:	0033_06
		Měřítko:	1 : 5 000
		Číslo výkresu:	II/03

