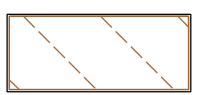




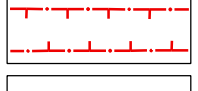




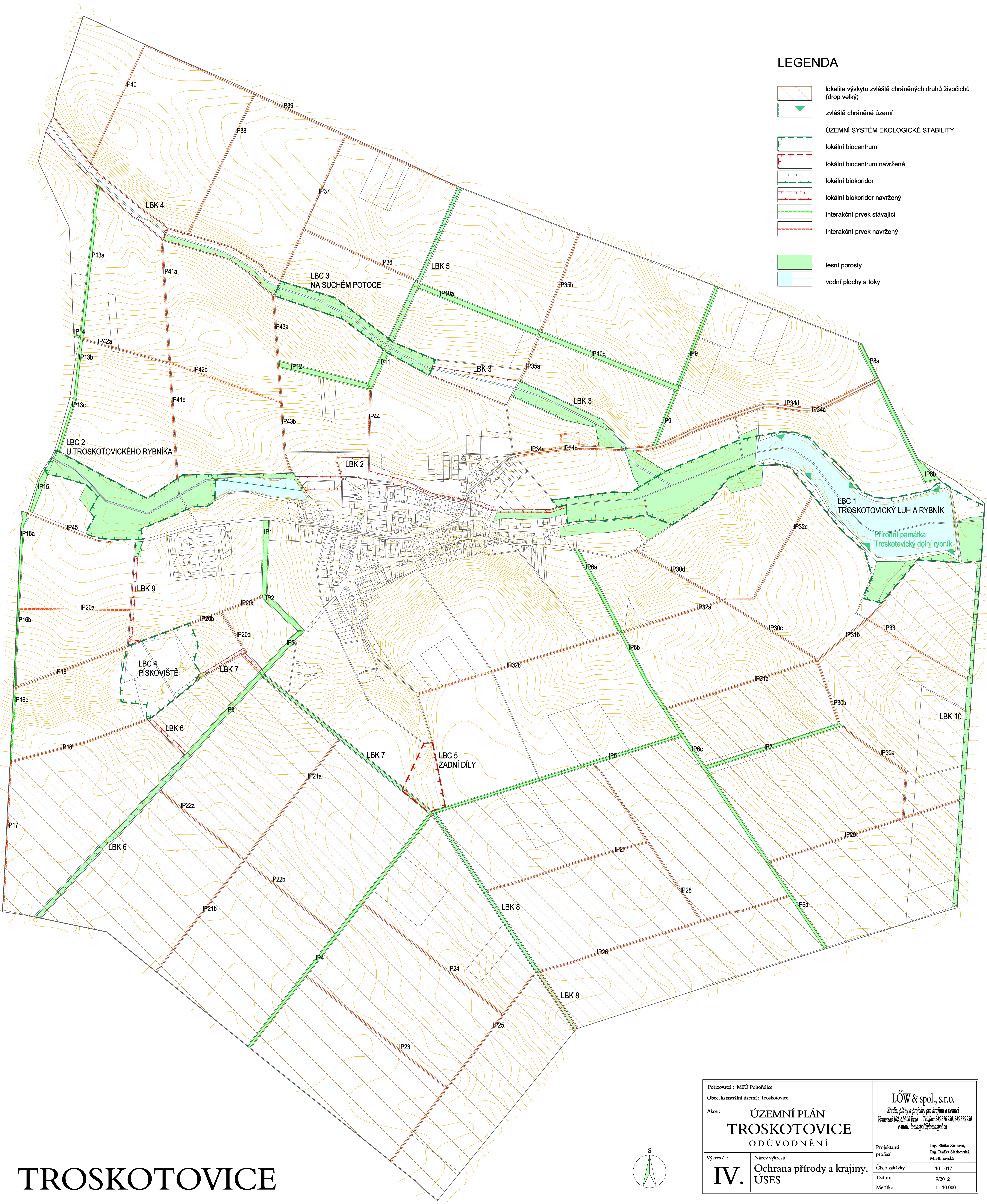


LEGENDA

-  lokalita výskytu zvláště chráněných druhů živočichů (drop velky)
-  zvláště chráněné území
- ÚZEMNÍ SYSTÉM EKOLOGICKÉ STABILITY**
-  lokální biocentrum
-  lokální biocentrum navržené
-  lokální biokoridor
-  lokální biokoridor navržený
-  interakční prvek stávající
-  interakční prvek navržený
-  lesní porosty
-  vodní plochy a toky



TROSKOTOVICE

Pořizovatel : MěÚ Pohodčice Obec, katastrální území : Troskotovice		LÓW & spol., s.r.o. Studio, plány a projekty pro krajinu a vesnici Vranovská 102, 614 00 Brno Tel./fax: 565 576 250, 565 575 250 e-mail: lowspol@lowspol.cz	
ÚZEMNÍ PLÁN TROSKOTOVICE ODŮVODNĚNÍ			
Výkres č. :	Název výkresu:	Projektant profesí	Ing. Eliška Zimová, Ing. Radka Sladkovská, M.Hlinová
IV.	Ochrana přírody a krajiny, ÚSES	Číslo zakázky	10 - 017
		Datum	9/2012
		Měřítko	1 : 10 000