









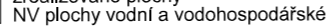
ZASTAVĚNÉ ÚZEMÍ

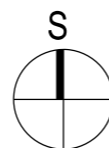
 Hranice zastavěného území k 14.02.2022

ZASTAVITELNÉ PLOCHY A PLOCHY PŘESTAVBY

 BR plochy bydlení v rodinných domech
 VD plochy výroby drobné

INFORMATIVNÍ ÚDAJE


 hranice katastrálního území
 hranice řešeného území
 N značení návrhových ploch
 P značení ploch přestavby
 1.1 označení změn č.1 Územního plánu Loděnice
 zrealizované plochy
 NV plochy vodní a vodohospodářské



POŘIZOVATEL: Městský úřad Pohořelice, odbor územního plánování a stavební úřad

PROJEKTANT: KT architekti
 Kroftova 35, 616 00 Brno

Zodpovědný projektant: Ing. arch. Pavel Klein
 DATUM ZPRACOVÁNÍ: 06/2022



KT architekti

VÝKRES: VÝKRES ZÁKLADNÍHO ČLENĚNÍ

(MĚNĚNÉ ČÁSTI VÝKRESU ZÁKLADNÍHO ČLENĚNÍ)

1: 5 000

Č. VÝKRESU:

I.01

ZÁZNAM O ÚČINNOSTI

Název dokumentace:

Územní plán Loděnice - změna č.1

Správní orgán, který dokumentaci vydal:

Zastupitelstvo obce Loděnice

Datum nabytí účinnosti:

Pořizovatel:

Městský úřad Pohořelice, odbor územního plánování a stavební úřad

Oprávněná úřední osoba pořizovatele:

Jméno a příjmení:

Funkce:

Podpis:

otisk úředního razítka