













ZASTAVĚNÉ ÚZEMÍ

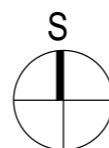
 Hranice zastavěného území k 14.02.2022

ZASTAVITELNÉ PLOCHY A PLOCHY PŘESTAVBY

 BR plochy bydlení v rodinných domech
 VD plochy výroby drobné

INFORMATIVNÍ ÚDAJE


 hranice katastrálního území
 hranice řešeného území
 značení návrhových ploch
 značení ploch přestavby
 označení změn č.1 Územního plánu Loděnice
 zrealizované plochy
 NV plochy vodní a vodohospodářské



POŘIZOVATEL: Městský úřad Pohořelice, odbor územního plánování a stavební úřad

PROJEKTANT: KT architekti
 Kroftova 35, 616 00 Brno

Zodpovědný projektant: Ing. arch. Pavel Klein
 DATUM ZPRACOVÁNÍ: 06/2022



KT architekti

Č. VÝKRESU:

1.02A

VÝKRES: **HLAVNÍ VÝKRES**

(MĚNĚNÉ ČÁSTI HLAVNÍHO VÝKRESU)

1: 5 000

ZÁZNAM O ÚČINNOSTI

Název dokumentace:

Územní plán Loděnice - změna č.1

Správní orgán, který dokumentaci vydal:

Zastupitelstvo obce Loděnice

Datum nabytí účinnosti:

Pořizovatel:

Městský úřad Pohořelice, odbor územního plánování a stavební úřad

Oprávněná úřední osoba pořizovatele:

Jméno a příjmení:

Funkce:

Podpis:

otisk úředního razítka