









ZASTAVĚNÉ ÚZEMÍ

 Hranice zastavěného území k 14.02.2022






ZASTAVITELNÉ PLOCHY A PLOCHY PŘESTAVBY

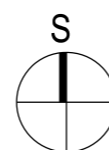
 BR plochy bydlení v rodinných domech  
 VD plochy výroby drobné

ODKANALIZOVÁNÍ

stav návrh  
 kanalizační přivaděč - podtlaková kanalizace  
 podtlaková kanalizace  
 kanalizace dešťová a odlehčovací  
 čistírna odpadních vod  
 čov

INFORMATIVNÍ ÚDAJE


 hranice katastrálního území  
 hranice řešeného území  
 značení návrhových ploch  
 značení ploch přestavby  
 označení změn č.1 Územního plánu Loděnice



POŘIZOVATEL: Městský úřad Pohořelice, odbor územního plánování a stavební úřad

PROJEKTANT: KT architekti  
 Kroftova 35, 616 00 Brno

Zodpovědný projektant: Ing. arch. Pavel Klein  
 DATUM ZPRACOVÁNÍ: 06/2022



KT architekti

Č. VÝKRESU:

1.04

VÝKRES: KONCEPCE VEŘEJNÉ INFRASTRUKTURY  
 ZÁSOBOVÁNÍ VODOU A ODKANALIZOVÁNÍ 1: 5 000

ZÁZNAM O ÚČINNOSTI

Název dokumentace:

Územní plán Loděnice - změna č.1

Správní orgán, který dokumentaci vydal:

Zastupitelstvo obce Loděnice

Datum nabytí účinnosti:

Pořizovatel:

Městský úřad Pohořelice, odbor územního plánování a stavební úřad

Oprávněná úřední osoba pořizovatele:

Jméno a příjmení:

Funkce:

Podpis:

otisk úředního razítka