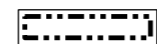











ZASTAVĚNÉ ÚZEMÍ

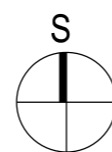
 Hranice zastavěného území k 14.02.2022

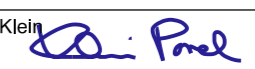
INFORMATIVNÍ ÚDAJE

-  hranice katastrálního území
-  hranice řešeného území
-  značení návrhových ploch
-  značení ploch přestavby
-  označení změn č.1 Územního plánu Loděnice
-  ~~RDK 073~~ rušený název regionálního biokoridoru
-  ~~RK 111B~~ nový název regionálního biokoridoru
-  ~~RBC 223~~ rušený název regionálního biocentra
-  ~~RBC JM43~~ nový název regionálního biocentra

POZNÁMKA:

Celé správní území obce je situováno v ochranném pásmu radiolokačního zařízení Ministerstva obrany.
 Celé správní území obce je situováno ve vzdušném prostoru pro létání v malých a přízemních výškách Ministerstva obrany.
 Celé správní území je zájmovým územím Ministerstva obrany z hlediska povolování vyjmenovaných druhů staveb.



POŘIZOVATEL: Městský úřad Pohořelice, odbor územního plánování a stavební úřad		 Ing. arch. Pavel Klein	KT architekti
PROJEKTANT: KT architekti Kroftova 35, 616 00 Brno	Zodpovědný projektant: Ing. arch. Pavel Klein DATUM ZPRACOVÁNÍ: 06/2022		
VÝKRES: KOORDINAČNÍ VÝKRES (MĚNĚNÉ ČÁSTI HLAVNÍHO VÝKRESU)		1: 5 000	