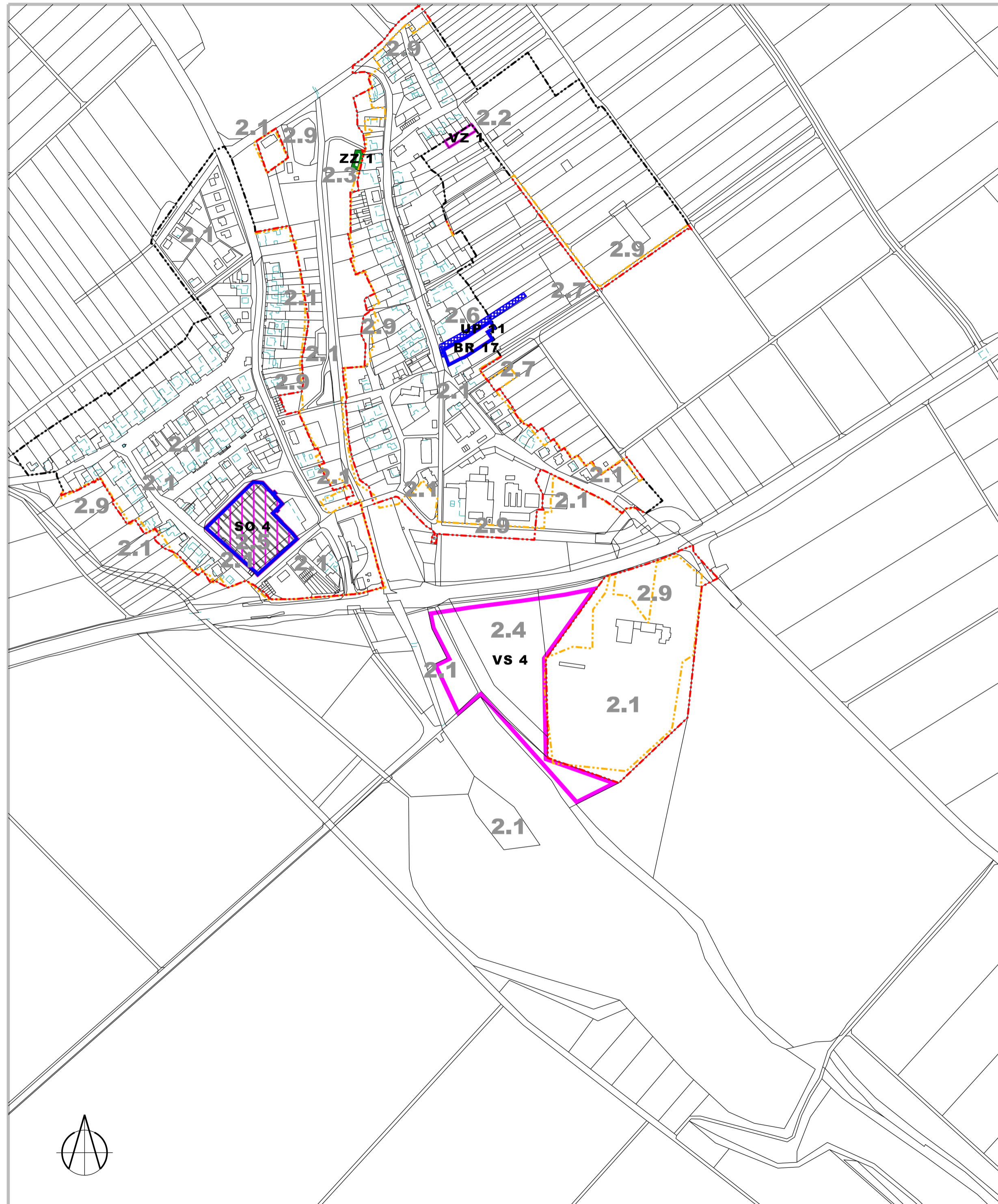





# BRANIŠOVICE




## ÚZEMNÍ PLÁN, ZMĚNA č.2



### ZASTAVĚNÉ ÚZEMÍ

-  hranice zastavěného území, vymezené v platném ÚP Branišovice
-  hranice zastavěného území aktualizované změnou územního plánu, k 13.09.2021
-  hranice zastavěného území rušené změnou územního plánu

### PLOCHY VYMEZENÉ ZMĚNOU č. 2 ÚP BRANIŠOVICE

-  zastavitelné plochy (plošného charakteru / liniového charakteru)
-  plochy přestavby (plošného charakteru / liniového charakteru)
-  plochy změn v krajině

### OSTATNÍ REGULATIVY

-  plochy k prověření územní studie
-  významné urbanisticky exponované plochy, ve kterých jsou vymezeny architektonicky nebo urbanisticky významné stavby

### INFORMATIVNÍ ÚDAJE

-  označení ploch dílčích změn územního plánu (číslo dílčí změny ÚP, kód funkčního využití)

### ZÁZNAM O ÚČINNOSTI ZMĚNY ÚZEMNÍHO PLÁNU

Správní orgán, který změnu č. 2 územního plánu Branišovice vydal: Zastupitelstvo Obce Branišovice

Datum nabytí účinnosti změny územního plánu:

Pořizovatel: Městský úřad Pohořelice, Odbor územního plánování a stavební úřad

Jméno a příjmení oprávněné osoby pořizovatele: Ing. Iva Hrstková

Funkce: vedoucí odboru

Podpis:

Razítko

**VÝKRES ZÁKLADNÍHO ČLENĚNÍ ÚZEMÍ 1 : 5.000**

Číslo výkresu

**I.a**

Projektant : AR projekt, s.r.o., Hvězdoslavova 1096/29, 627 00 Brno

Datum zpracování : 06/2022



Vedoucí projektant :  
Ing. arch. Milan Hučík, autorizace ČKA 02 483