





# BRANIŠOVICE

## ÚZEMNÍ PLÁN, ZMĚNA č.2

### VEŘEJNĚ PROSPĚŠNÉ STAVBY A OPATŘENÍ, PRO KTERÉ JE MOŽNÉ VYVLASTNIT PRÁVA K POZEMKŮM A STAVBÁM

VEŘEJNĚ PROSPĚŠNÉ STAVBY A OPATŘENÍ, VYMEZENÉ PLATNÝM ÚP BRANIŠOVICE, ZPŘESNĚNÉ NA NOVÝ MAPOVÝ PODKLAD





-  DT veřejná dopravní a technická infrastruktura
-  T veřejná technická infrastruktura liniového charakteru (vedení a stavby technického vybavení s nimi provozně související zařízení, například vodovody, kanalizace, energetická vedení, kabely veřejné komunikační sítě).
-  V plochy pro snižování ohrožení území povodňovými (protipovodňová opatření) a jinými přírodními katastrofami, zvyšování retenčních schopností krajiny, založení územního systému ekologické stability a ochranu archeologického dědictví
-  D veřejná dopravní infrastruktura (cyklostezky)

### VEŘEJNĚ PROSPĚŠNÉ STAVBY A VEŘEJNÁ PROSTRANSTVÍ, PRO KTERÉ JE MOŽNÉ UPLATNIT PŘEDKUPNÍ PRÁVO K POZEMKŮM

VEŘEJNÁ PROSTRANSTVÍ, VYMEZENÁ PLATNÝM ÚP BRANIŠOVICE, ZPŘESNĚNÁ NA NOVÝ MAPOVÝ PODKLAD

-  veřejná prostranství

### VEŘEJNĚ PROSPĚŠNÉ STAVBY VYMEZENÉ NEBO RUŠENÉ ZMĚNOU ÚZEMNÍHO PLÁNU

-  DT veřejná dopravní a technická infrastruktura
-  T veřejná technická infrastruktura liniového charakteru (vedení a stavby technického vybavení s nimi provozně související zařízení, například vodovody, kanalizace, energetická vedení, kabely veřejné komunikační sítě).
-  DT7 veřejně prospěšné stavby rušené (DT veřejná dopravní a technická infrastruktura)
-  T33 veřejně prospěšné stavby rušené (T veřejná technická infrastruktura)

### INFORMATIVNÍ ÚDAJE

-  hranice území obce Branišovice

### ZÁZNAM O ÚČINNOSTI ZMĚNY ÚZEMNÍHO PLÁNU

Správní orgán, který územní plán vydal: Zastupitelstvo Obce Branišovice

Datum nabytí účinnosti:

Poživatel: Městský úřad Pohořelice, Odbor územního plánování a stavební úřad

Jméno a příjmení oprávněné osoby pořizovatele: Ing. Iva Hrstková

Funkce: vedoucí odboru

Podpis:

Razítko

### VÝKRES VEŘEJNĚ PROSPĚŠNÝCH STAVEB, OPATŘENÍ A ASANACÍ

Číslo výkresu

I.C

Projektant : AR projekt, s.r.o., Hvězdoslavova 1096/29, 627 00 Brno

Datum zpracování : 06/2022

Vedoucí projektant :  
Ing. arch. Milan Hučík, autorizace ČKA 02 483

