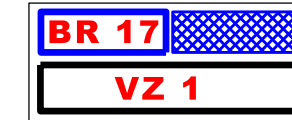


BRANIŠOVICE


ODŮVODNĚNÍ ZMĚNY ÚZEMNÍHO PLÁNU

ZÁBORY PŮDNÍHO FONDU VYPLÝVAJÍCÍ ZE ZMĚNY č. 2 ÚP BRANIŠOVICE

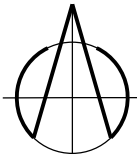
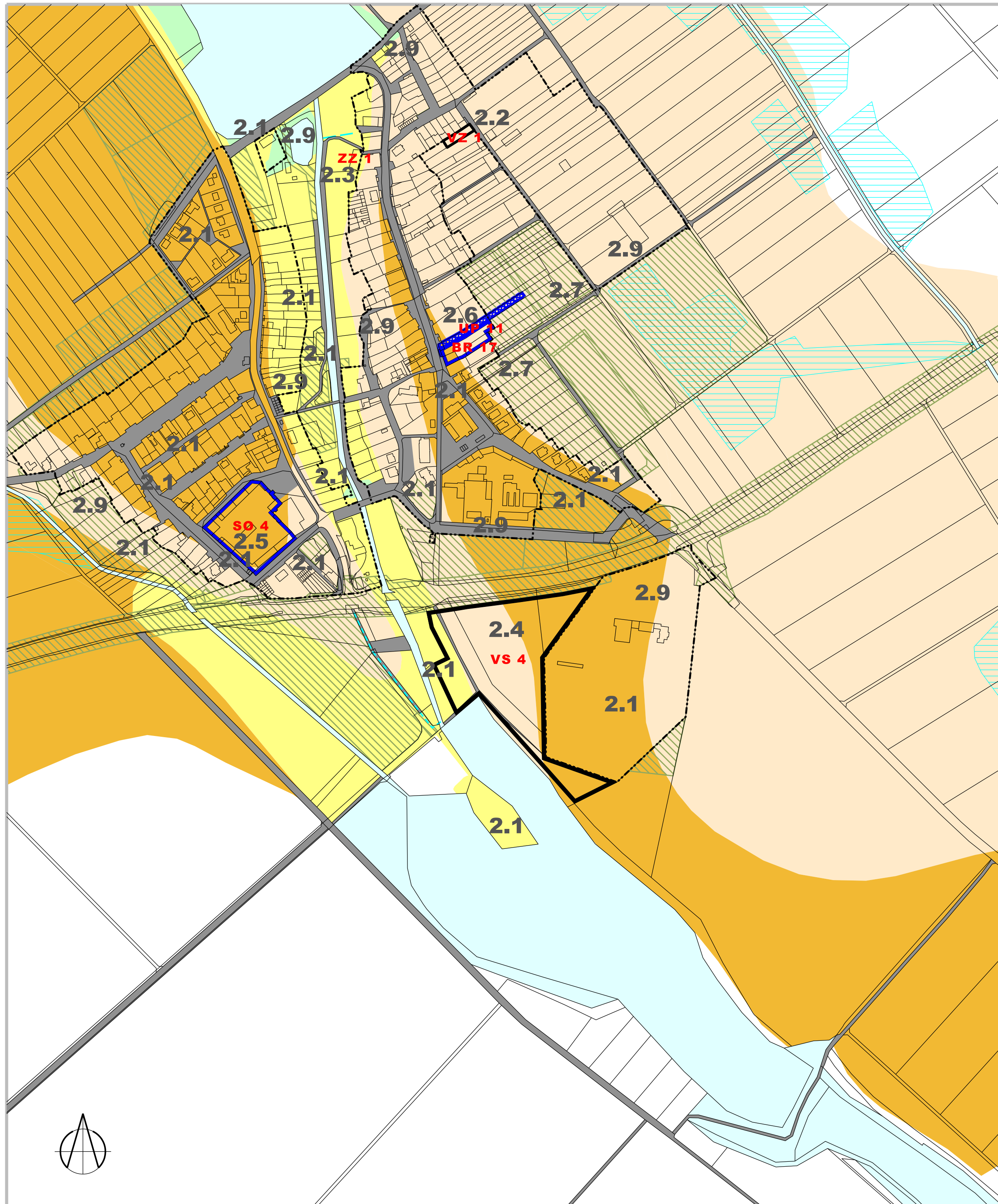


BR 17 rozvojové plochy obsažené ve změně č. 2 ÚP Branišovice nevyvolávající zábor ZPF (lokality byly již vyhodnoceny, odsouhlaseny v ÚP Branišovice, nebo se nejedná o ZPF)
VZ 1 zábory zemědělské půdy nově navrhované

INFORMATIVNÍ ÚDAJE



----- hranice zastavěného území
2.2 označení ploch změn č. 2 ÚP Branišovice
 I. třída ochrany ZPF
 II. třída ochrany ZPF
 IV. třída ochrany ZPF
 nezemědělská půda
 hranice BPEJ
 bonitní půdně ekologická jednotka (BPEJ)
 třída ochrany zemědělského půdního fondu
 odvodňované území
 vodní toky
 záchytné příkopy a občasné vodoteče
 zábory ZPF již odsouhlasené v ÚP Branišovice
 účelové komunikace a veřejná prostranství



VÝKRES PŘEDPOKLÁDANÝCH ZÁBORŮ PŮDNÍHO FONDU 1 : 5.000 Číslo výkresu **II.3**

Projektant : AR projekt, s.r.o., Hvězdoslavova 1096/29, 627 00 Brno
 Datum zpracování : 06/2022
 Vedoucí projektant :
 Ing. arch. Milan Hučík, autorizace ČKA 02 483