













**LEGENDA**

-  hranice obce Ivaň
-  hranice katastrálních území

**PLOCHY A KORIDORY ZE ZÚR JMK**

-  koridor pro silniční dopravu
-  koridor pro železniční dopravu
-  koridor pro vedení plynu
-  koridor pro vodovod
-  technická protipovodňová opatření
-  přírodě blízká protipovodňová opatření
-  nadregionální biocentrum ÚSES
-  nadregionální biokoridor ÚSES
-  regionální biocentrum ÚSES
-  regionální biokoridor ÚSES

Cyklistické koridory jsou znázorněny samostatně v příloze textové části: 9 Schéma koridorů cyklistické dopravy.

**ODŮVODNĚNÍ ZMĚNY č. 1 ÚZEMNÍHO PLÁNU**

**IVAŇ**

Pořizovatel: Městský úřad Pohořelice,  
zpracovatel: Ing. arch. Jiří Hála, 08/2022

**8 VÝKRES ŠIRŠÍCH VZTAHŮ**

měřítko 1 : 50 000