







I/01 VÝKRES ZÁKLADNÍHO ČLENĚNÍ ÚZEMÍ




ÚZEMNÍ PLÁN

► ÚPLNÉ ZNĚNÍ PO VYDÁNÍ ZMĚN Č. 1, 2 ◀


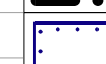

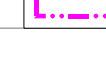
LEGENDA

PLOCHY PODLE VÝZNAMU

-  PLOCHY STABILIZOVANÉ V ZASTAVĚNÉM ÚZEMÍ
→ kódy 7, vpravené částí územního plánu
-  PLOCHY STABILIZOVANÉ V NEZASTAVĚNÉM ÚZEMÍ
→ kódy 7, vpravené částí územního plánu
-  PLOCHY ZASTAVITELNÉ
→ kódy 1, vpravené částí územního plánu
-  PLOCHY PŘESTAVBY
→ kódy 1, vpravené částí územního plánu
-  PLOCHY PRO ZMĚNU VYUŽITÍ V NEZASTAVĚNÉM ÚZEMÍ
→ kódy 7, vpravené částí územního plánu
-  PLOCHY ÚZEMNÍ REZERVY
→ kódy 15, vpravené částí územního plánu

-  KÓD PLOCHY
-  KÓD PLOCHY ÚZEMNÍ REZERVY
-  ROZDĚLÁNÍ PLOCH

HRANICE

-  HRANICE REŠENÉHO ÚZEMÍ – SPRÁVNÍHO ÚZEMÍ OBCE MALEŠOVICE
-  HRANICE ZASTAVĚNÉHO ÚZEMÍ
→ kódy 1, vpravené částí územního plánu
-  HRANICE ZASTAVITELNÉHO ÚZEMÍ
→ kódy 1, vpravené částí územního plánu
-  PLOCHA S PRVKY REGULÁČNÍHO PLÁNU A JEJÍ KÓD
→ kódy 15, vpravené částí územního plánu

PRVKY MAPOVÉHO DÍLA

-  k.ú. MEDLOV HRANICE KATASTRÁLNÍHO ÚZEMÍ A JEHO NÁZEV
-  POLHOPIŠ – KATASTRÁLNÍ MAPA



ZÁZNAM O ÚČINNOSTI

<p>Společný orgán, který zřídil územní plán: výsoké zastupitelstvo obce Malešovice</p> <p>Podpisová síň pro občanské znění: Záměstí č.2</p> <p>Datum vzniku účinnosti podléhá změně:</p> <p>Podpisová síň: Malešovice, obec zasedací síň v suterénu ul.č. Václavská 688, 691/23 Praha 6</p> <p>Občanská zasedací síň: Malešovice, obec zasedací síň v suterénu ul.č. Václavská 688, 691/23 Praha 6</p> <p>Ing. Jaroslav Hájek, vedoucí úřadu územního plánování a stavebního úřadu</p>	<p>Obec: Malešovice, Malešovice 50, 664 65 Malešovice</p> <p>Podpisová síň: Malešovice, obec zasedací síň v suterénu ul.č. Václavská 688, 691/23 Praha 6</p> <p>Malešovice, obec zasedací síň v suterénu ul.č. Václavská 688, 691/23 Praha 6</p>
<p>Zpracovatel: Inženýrský architektní s.r.l., Buravská 416/15, 662 00 Brno</p> <p>Genet: doc. Ing. arch. Jiří Kříž, Ph.D., ČKA 03072</p> <p>Objevitel: Obec Malešovice, Malešovice 50, 664 65 Malešovice</p> <p>Podpisová síň: Malešovice, obec zasedací síň v suterénu ul.č. Václavská 688, 691/23 Praha 6</p>	<p>Inženýrský architektní s.r.l., Šumavská 416/15, 662 00 Brno tel./fax: +420 541 512 151 www.inzkypry.cz</p>
<p>Název akce: ÚZEMNÍ PLÁN MALEŠOVICE ÚPLNÉ ZNĚNÍ PO VYDÁNÍ ZMĚN Č. 1, 2</p> <p>Název výkresu: VÝKRES ZÁKLADNÍHO ČLENĚNÍ ÚZEMÍ</p>	<p>Datum: 2022</p> <p>Formát: 1008 x 840 mm</p> <p>Obč. zasedání: 0033_22</p> <p>Měřítko: 1 : 5 000</p> <p>Číslo výkresu: I/01</p>

