

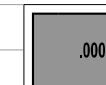

# I/03 VÝKRES VEŘEJNĚ PROSPĚŠNÝCH STAVEB, OPATŘENÍ A ASANACÍ

## ÚZEMNÍ PLÁN

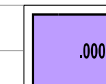


► ÚPLNÉ ZNĚNÍ PO VYDÁNÍ ZMĚN Č. 1, 2 ◀

### LEGENDA

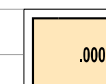
PLOCHY A KORIDORY VEŘEJNĚ PROSPĚŠNÝCH STAVEB URČENÝCH K ROZVOJI DOPRAVNÍ INFRASTRUKTURY, PRO NĚJ LZE PŘÁVA K POZEMKŮM A STAVBÁM VYVLASTNIT

-  PLOCHA DOPRAVNÍ INFRASTRUKTURY A JEJÍ KÓD  
→ kó. bod. s. výskov. část. územního plánu
-  PLOCHA VEŘEJNÝCH PROSTRANSTVÍ A JEJÍ KÓD  
→ kó. bod. s. výskov. část. územního plánu

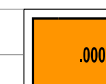

PLOCHY A KORIDORY VEŘEJNĚ PROSPĚŠNÝCH STAVEB URČENÝCH K ROZVOJI TECHNICKÉ INFRASTRUKTURY, PRO NĚJ LZE PŘÁVA K POZEMKŮM A STAVBÁM VYVLASTNIT

-  PLOCHA TECHNICKÉ INFRASTRUKTURY A JEJÍ KÓD  
→ kó. bod. s. výskov. část. územního plánu
-  KORIDOR TRASY ELEKTROČIHO VEDENÍ 22 kV  
→ kó. bod. s. výskov. část. územního plánu
-  KÓD TRASY TECHNICKÉ INFRASTRUKTURY – PRO ZÁSOBOVÁNÍ ELEKTŘINOU  
→ kó. bod. s. výskov. část. územního plánu


PLOCHY A KORIDORY VEŘEJNĚ PROSPĚŠNÝCH OPATŘENÍ URČENÝCH K ZALOŽENÍ PRVŮ ÚZEMNÍHO SYSTÉMU EKOLOGICKÉ STABILITY, PRO NĚJ LZE PŘÁVA K POZEMKŮM A STAVBÁM VYVLASTNIT

-  PLOCHA SMĚŠNÁ NEZASTAVĚNÉHO ÚZEMÍ A JEJÍ KÓD  
→ kó. bod. s. výskov. část. územního plánu


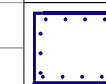
PLOCHY A KORIDORY VEŘEJNĚ PROSPĚŠNÝCH STAVEB URČENÝCH K ROZVOJI OBČANSKÉHO VYBAVENÍ VEŘEJNÉ INFRASTRUKTURY, PRO NĚJ LZE UPLATNIT PŘEDKUPNÍ PŘÁVO

-  PLOCHA VEŘEJNÉHO VYBAVENÍ A JEJÍ KÓD  
→ kó. bod. s. výskov. část. územního plánu
-  PLOCHA SPORTOVNÍHO VYBAVENÍ A JEJÍ KÓD  
→ kó. bod. s. výskov. část. územního plánu

PLOCHY A KORIDORY VEŘEJNĚ PROSPĚŠNÝCH STAVEB URČENÝCH K ROZVOJI VEŘEJNÝCH PROSTRANSTVÍ, PRO NĚJ LZE UPLATNIT PŘEDKUPNÍ PŘÁVO

-  PLOCHA VEŘEJNÉ ZELENE A JEJÍ KÓD  
→ kó. bod. s. výskov. část. územního plánu

### HRANICE

-  HRANICE ŘEŠENÉHO ÚZEMÍ – SPRÁVNÍHO ÚZEMÍ OBCE MALEŠOVICE
-  HRANICE ZASTAVĚNÉHO ÚZEMÍ

### PRVKY MAPOVÉHO DÍLA

-  HRANICE KATASTRÁLNÍHO ÚZEMÍ A JEHO NÁZEV
-  POLHOVIS – KATASTRÁLNÍ MAPA



### ZÁZNAM O ÚČINNOSTI

Systém orgán. věz. změny územního plánu vyřadil: Zastupitelstvo obce Malešovice Pořizovatel územního plánu: Zpracovatel: Datum vzniku územního plánu:		Jméno územního plánčce:
Pořizovatel: Městský úřad Pohořelice, odbor územního plánování a stavební úřad, Václavská 688, 691 23 Pohořelice Opatření územního plánu:		
Zpracovatel: Inová architektura s.r.o., Buravská 410/15, 602 00 Brno Geograf: doc. Ing. arch. Jiří Kříž, Ph.D., ČKA 03072		Inová architektura s.r.o., Šumavská 410/15, 602 00 Brno IČO: 242 541 512 151 www.inova-arch.cz
Objedvateľ: Obec Malešovice, Malešovice 50, 664 93 Malešovice Pořizovatel: Městský úřad Pohořelice, odbor územního plánování a stavební úřad, Václavská 688, 691 23 Pohořelice		Datum: 2022 Formát: 1000 x 840 mm Ods. znak: 0033_22
Název akce: <b>ÚZEMNÍ PLÁN MALEŠOVICE</b> ÚPLNÉ ZNĚNÍ PO VYDÁNÍ ZMĚN Č. 1, 2		Měřítko: 1:5 000 Číslo výkresu: I/03

