















# I/04 VÝKRES ČÁSTI ÚP S PRVKY REGULAČNÍHO PLÁNU

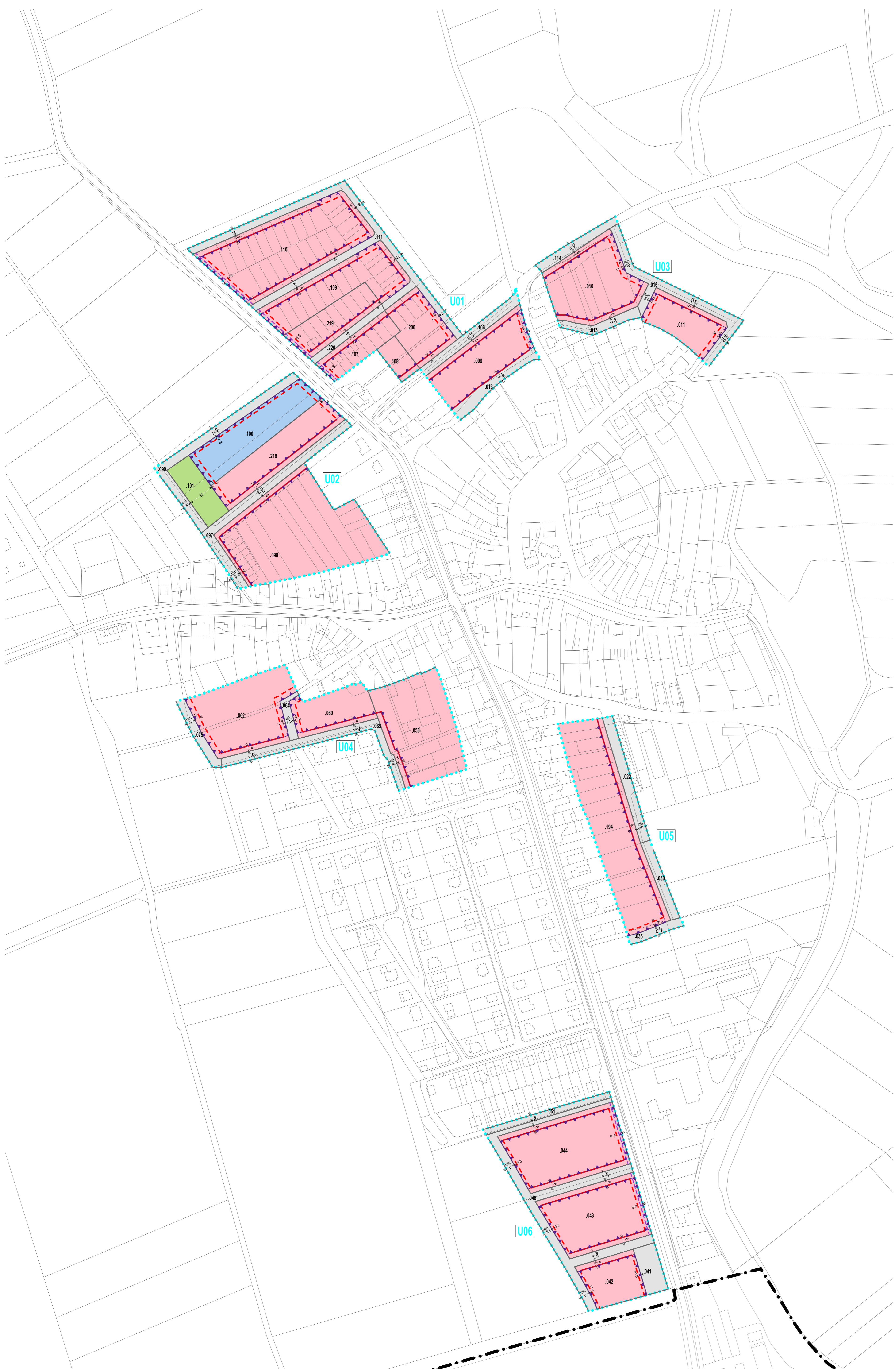
# MALEŠOVICE

## ÚZEMNÍ PLÁN

► ÚPLNÉ ZNĚNÍ PO VYDÁNÍ ZMĚN Č. 1, 2 ◀

### LEGENDA

-  PLOCHA S PRVKY REGULAČNÍHO PLÁNU A JEJÍ KÓD
-  STAVEBNÍ ČARA
-  STAVEBNÍ HRANICE
-  OPLOCENÍ
-  OMEZENÍ PŘÍME DOPRAVNÍ OBSLUHY
-  KÓTA UDÁVÁJÍCÍ VZDÁLENOST V METRECH
-  PLOCHY SMÍŠENÉ OBYTNÉ (B)
-  PLOCHY SMÍŠENÉ VÝROBNÍ (V)
-  PLOCHY VEŘEJNÉ ZELENÉ (P)
-  PLOCHY VEŘEJNÝCH PROSTRANSTVÍ (U)
-  KÓD PLOCHY S ROZDÍLNÝM ZPŮSOBEM VYUŽITÍ
-  HRANICE PLOCH S ROZDÍLNÝM ZPŮSOBEM VYUŽITÍ
-  HRANICE SPRÁVNÍHO ÚZEMÍ OBCE
-  POLOHOPIS – KATASTRÁLNÍ MAPA



### ZÁZNAM O ÚČINNOSTI

Správní orgán, který změnu územního plánu vydal: Zastupitelstvo obce Malešovice		(obě územní části)
Pořizovatel územního plánu: Změna č. 2		
Datum nabytí účinnosti pořízení územního plánu:		
Pořizovatel: Městský úřad Pohoříčsko, odbor územního plánování a stavební úřad, Vídeňská 699, 691 23 Pohoříčsko		
Oprávněná úřední osoba pořizovatele: Ing. Iva Hrstková, vedoucí odboru územního plánování a stavební úřadu		

Zpracovatel: <b>kněží kynčl architekti s.r.o.</b> , Šumavská 416/15, 692 00 Břno	kněží kynčl architekti s. r. o. Šumavská 416/15, 692 00 Břno tel./fax: +420 541 592 134 www.kneskykncj.com
Garant: doc. Ing. arch. Jakub Kynčl, Ph.D., ČKA 02672	
Odpovědný: Ctirad Maláček, Maláčkova 50, 694 05 Maláčkovice	
Pořizovatel: Městský úřad Pohoříčsko, odbor územního plánování a stavební úřad, Vídeňská 699, 691 23 Pohoříčsko	

Název akce: <b>ÚZEMNÍ PLÁN MALEŠOVICE ÚPLNÉ ZNĚNÍ PO VYDÁNÍ ZMĚN Č. 1, 2</b>	Datum: 2022
Název výjevu: <b>VÝKRES ČÁSTI ÚZEMNÍHO PLÁNU S PRVKY REGULAČNÍHO PLÁNU</b>	Formát: 720 x 940 mm
1 : 2 000	Číslo zakázky: 00333_22
	Číslo výjevu: I/04