

### ZÁBORY ZEMĚDĚLSKÉHO PŮDNÍHO FONDU A PUPFL

- Rozvojové plochy vyvolávající zábor ZPF vymezené Změnou č. 2 ÚP Pohořelice
- Rozvojové plochy vyvolávající zábor PUPFL vymezené Změnou č. 2 ÚP Pohořelice
- Koridory vyvolávající zábor ZPF vymezené Změnou č. 2 ÚP Pohořelice
- Koridory vyvolávající zábor PUPFL vymezené Změnou č. 2 ÚP Pohořelice
- Z88 označení zastavitelných ploch vyvolávající zábor ZPF vymezených Změnou č. 2 ÚP Pohořelice
- Z68 označení zastavitelných ploch vyvolávající zábor PUPFL vymezených Změnou č. 2 ÚP Pohořelice
- K-PP1 označení koridorů vyvolávajících zábor ZPF vymezených Změnou č. 2 ÚP Pohořelice
- K-PP1 označení koridorů vyvolávajících zábor PUPFL vymezených Změnou č. 2 ÚP Pohořelice

### INFORMATIVNÍ ÚDAJE

- hranice katastrálních území
- hranice řešeného území (hranice k.ú. Smolín, k.ú. Nová Ves u Pohořelic, k.ú. Pohořelice nad Jihlavou)
- 2.08 poloha dílčích změn územního plánu
- Z68 bonitovaná půdně ekologická jednotka (BPEJ) I.
- I. třída ochrany ZPF
- II. třída ochrany ZPF
- III. třída ochrany ZPF
- IV. třída ochrany ZPF
- V. třída ochrany ZPF
- nezemědělská půda
- investice do půdy za účelem zlepšení její úrodnosti (plošné)
- investice do půdy za účelem zlepšení její úrodnosti (liniové)

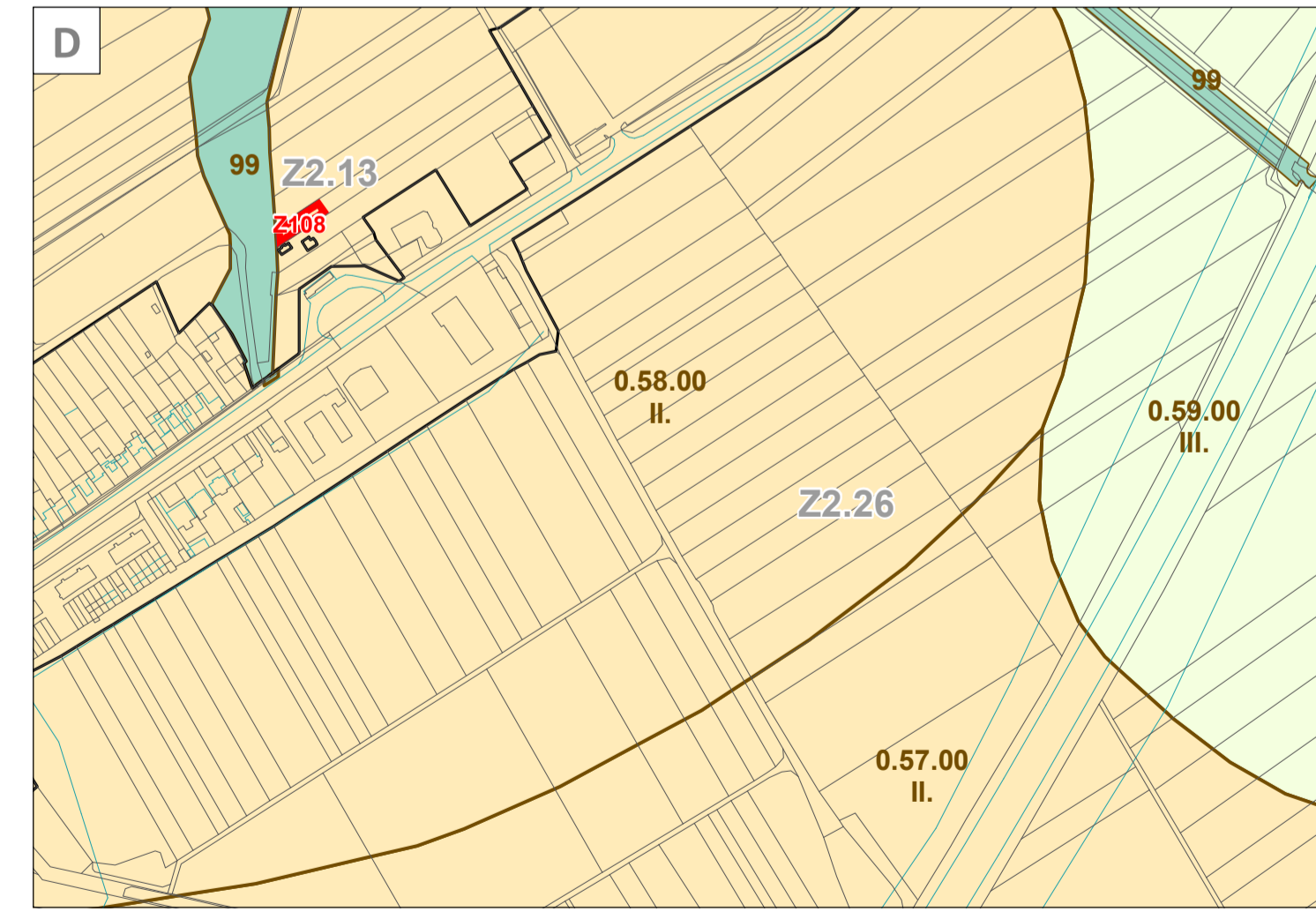
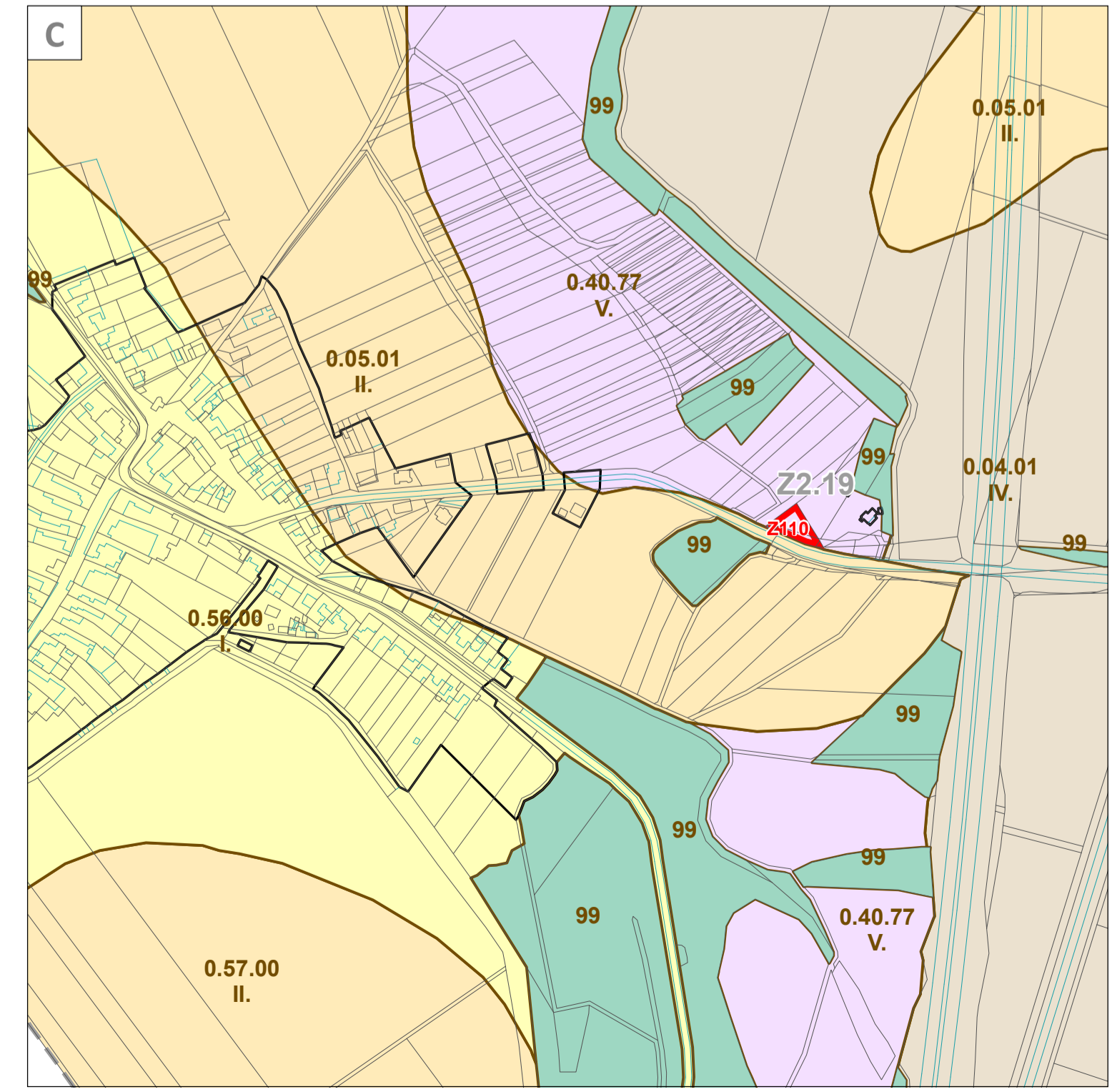
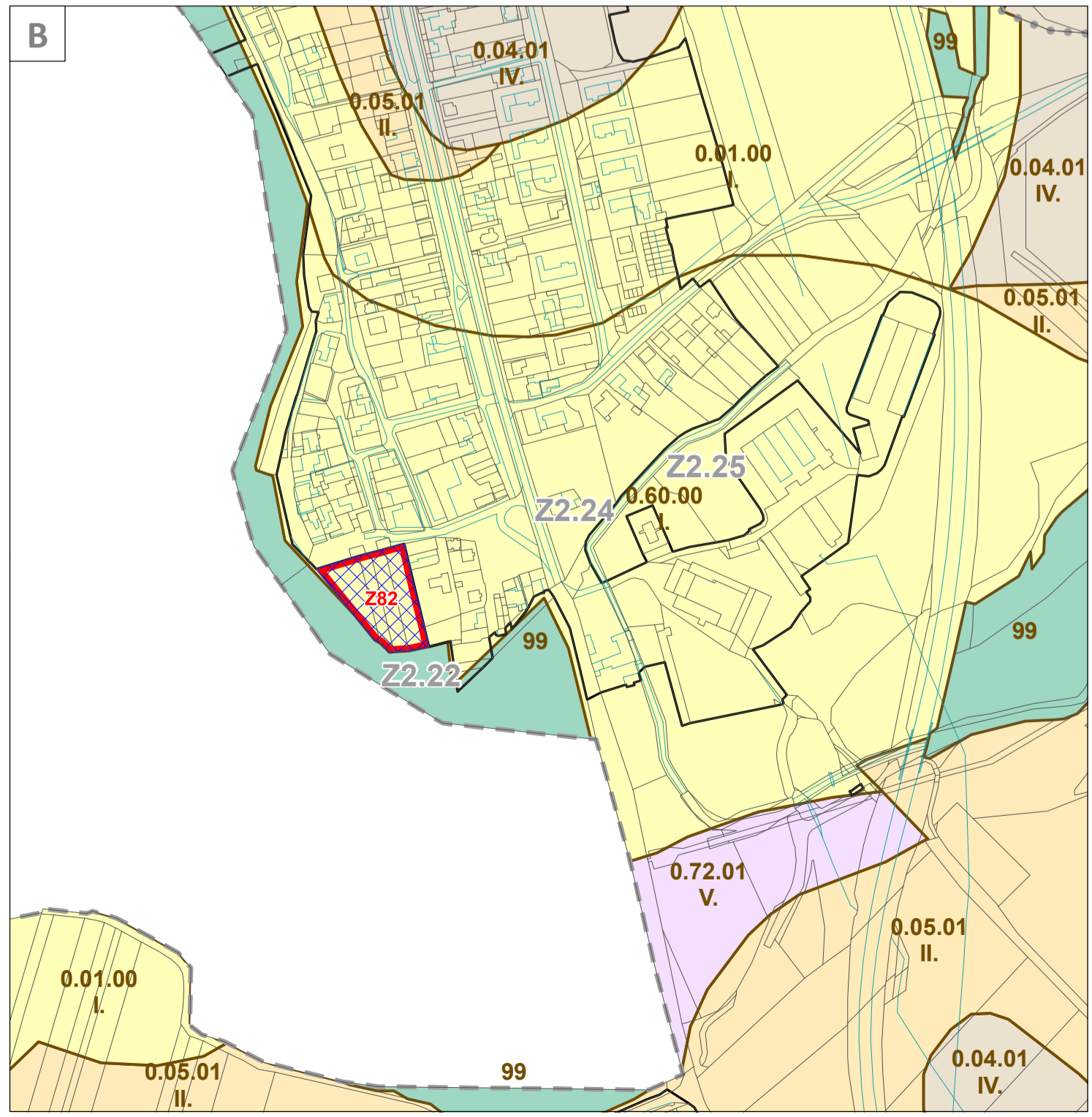
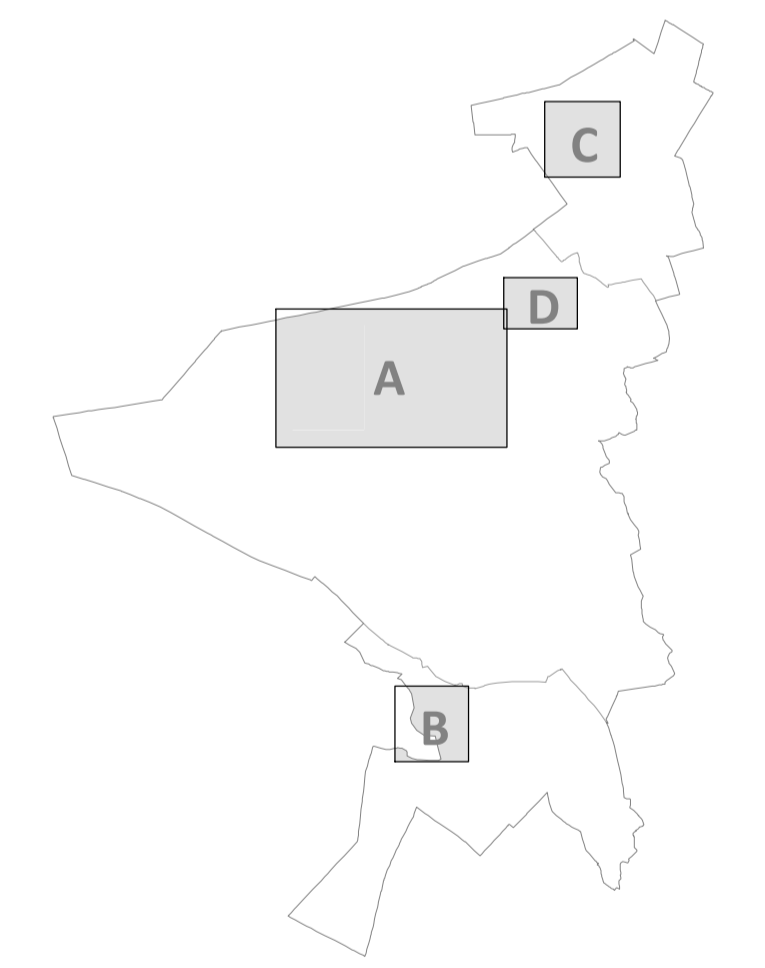
### ZASTAVĚNÉ ÚZEMÍ

- hranice zastavěného území ponechávána (neměnná)
- hranice zastavěného území aktualizovaná k 1. 4. 2022

### POZNÁMKA

Dílčí změny územního plánu s označením Z2.04, Z2.05, Z2.17 a Z2.26 jsou svou povahou předmětem řešení textové části a vztahují se k plochám vymezeným platným ÚP, v grafické části je jejich umístění v území zobrazeno pouze kódem.

ortogram



### ZÁZNAM O ÚČINNOSTI

otisk předního razítka a podpis oprávněné úřední osoby pořizovatele

označení správního orgánu, který změnu územního plánu vydal

Zastupitelstvo města Pohořelice


pořizovatel


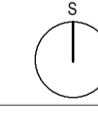
Městský úřad Pohořelice

jméno a příjmení, funkce oprávněné úřední osoby pořizovatele

Ing. Iva Hrstková, vedoucí odboru územního plánování a stavebního úřadu

datum nabytí účinnosti změny územního plánu



## ZMĚNA Č. 2 ÚP POHOŘELICE

VÝKRES PŘEDPOKLÁDANÝCH ZÁBORŮ PŮDNÍHO FONDU II.03

pořizovatel: Městský úřad Pohořelice, odbor územního plánování a stavební úřad

objednatel: Město Pohořelice, Videňská 699, 691 23 Pohořelice

ředitel: Ing. Eliška Zimová, Ing. arch. Karel Bařínka

projektant: Ing. Eliška Zimová, Ing. arch. Karel Bařínka

technická zpracování GIS: Atelier URBI spol. s r.o., Ing. arch. Jana Benešová, Ing. Petr Šedivý

datum: červen 2023

číslo výkresu: 11.03

měřítko: 1:5 000