


ÚZEMNÍ PLÁN ZMĚNA Č. 3


LEGENDA

PRVKY REGULÁČNÍHO PLÁNU

 ČÁST ÚZEMNÍHO PLÁNU S PRVKY REGULÁČNÍHO PLÁNU

 OZNAČENÍ ČÁSTI ÚZEMNÍHO PLÁNU S PRVKY REGULÁČNÍHO PLÁNU

 STAVEBNÍ ČÁRA

 STAVEBNÍ HRANICE

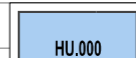
 OPLOČENÍ

 OMEZENÍ PŘÍMÉ DOPRAVNÍ OBSLUHY


 KÓTA UDÁVAJÍCÍ VZDÁLENOST V METRECH

PLOCHY S ROZDÍLNÝM ZPŮSOBEM VYUŽITÍ

 PLOCHY SMÍŠENÉ OBYTNÉ VENKOVSKÉ

 PLOCHY SMÍŠENÉ VÝROBNÍ VŠEOBECNÉ

 PLOCHY DOPRAVY VŠEOBECNÉ

 PLOCHY ZELENÉ – PARKY A PARKOVÉ UPRAVENÉ PLOCHY

 PLOCHY VEŘEJNÝCH PROSTRÁNÍ VŠEOBECNÝCH

LOKALITA DÍLČÍ ZMĚNY

 ÚPRAVA PLOCH S ROZDÍLNÝM ZPŮSOBEM VYUŽITÍ

INFORMATIVNÍ ČÁST

 ŘEŠENÉ ÚZEMÍ

PRVKY MAPOVÉHO DÍLA

 HRANICE KATASTRÁLNÍHO ÚZEMÍ A JEHO NÁZEV

 POLOHOVIS – KATASTRÁLNÍ MAPA

ZÁZNAM O ÚČINNOSTI

Správní orgán, který změnu územního plánu vydal:
Čestná zpráva o zřízení územního plánu
Datum nabytí účinnosti změny:

Pořizovatel:
Městský úřad Pohořelice, odbor územního plánování a stavební úřad, Vládkova 699, 691 23 Pohořelice
Oprávněná úřední osoba pořizovatele:
Ing. Iva Hrstková, vedoucí odboru územního plánování a stavební úřad

Objednatel:
Obec Malešovice, Malešovická 50, 664 05 Malešovice

Zpracovatel:
Knesel Kynčl architekti s.r.o., Šumavská 416/15, 602 00 Brno

Garant projektu:
doc. Ing. arch. Jakub Kynčl, Ph.D., ČKA 02872

Zpracovatelský tým:
doc. Ing. arch. Jakub Kynčl, Ph.D., Ing. arch. Jiří Knešl, Ing. arch. Bohuš Zoubek, Ing. arch. Jan Špičák

Název akce:
**ÚZEMNÍ PLÁN MALEŠOVICE
ZMĚNA Č. 3**

Název výkresu:
VÝKRES ČÁSTI ÚZEMNÍHO PLÁNU S PRVKY REGULÁČNÍHO PLÁNU

Knesel Kynčl architekti s.r.o.
Šumavská 416/15, 602 00 Brno
tel.: +420 541 592 134
www.kneselkyncl.com

Datum: 7/2023
Formát: 703 x 940 mm
Číslo zakázky: 00333_Z3

Mřížka: 1 : 2 000
Číslo výkresu: Z3/I/04

