









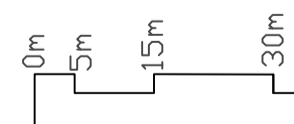
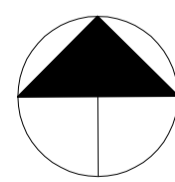




### LEGENDA

-  NAVRŽENÉ OBJEKTY RODINNÝCH DOMŮ
-  STÁVAJÍCÍ OBJEKTY EVIDOVANÉ V KATASTRU NEMOVITOSTÍ
-  STÁVAJÍCÍ OBJEKTY NEEVIDOVANÉ V KATASTRU NEMOVITOSTÍ
-  HRANICE ŘEŠENÉHO ÚZEMÍ (ROZSAH DLE ZMĚNY ÚZEMNÍHO PLÁNU č. 2)
-  STAVEBNÍ ČÁRA
-  HRANICE VEŘEJNÉHO PROSTRANSTVÍ
-  NAVRŽENÁ PŘEPARCELACE STÁVAJÍCÍCH POZEMKŮ
-  STABILIZOVANÁ PLOCHA BYDLENÍ V RODINNÝCH DOMECH

-  VEŘEJNÁ PROSTRANSTVÍ S VEGETAČNÍ ÚPRAVOU
-  VP 1
-  VP 2
-  STROMY VE VEŘEJNÉM PROSTORU
-  OBSLUŽNÉ KOMUNIKACE § 5,5 m
-  CHODNÍK § 150 cm
-  VEŘEJNÁ PARKOVACÍ STÁNÍ
-  STÁVAJÍCÍ JEDNOTNÁ KANALIZACE
-  STÁVAJÍCÍ ELEKTO NN



### POHOŘELICE

územní studie rozvojové lokality Z62 /koncept k projednání /  
měř. 1:1000

DATUM ZPRACOVÁNÍ 11 / 2023

ZPRACOVATEL **SÁTORA** ARCHITEKTI

www.satora-architekti.cz