


ÚZEMNÍ PLÁN


► ÚPLNÉ ZNĚNÍ PO VYDÁNÍ ZMĚN Č. 1, 2, 3 ◀

LEGENDA


PRVKY REGULAČNÍHO PLÁNU

 ČÁST ÚZEMNÍHO PLÁNU S PRVKY REGULAČNÍHO PLÁNU

 OZNAČENÍ ČÁSTI ÚZEMNÍHO PLÁNU S PRVKY REGULAČNÍHO PLÁNU

 STAVEBNÍ ČÁRA

 STAVEBNÍ HRANICE

 OPLOČENÍ

 OMEZENÍ PŘÍMÉ DOPRAVNÍ OBSLUHY

 KÓTA UDÁVAJÍCÍ VZDÁLENOST V METRECH

PLOCHY S ROZDÍLNÝM ZPŮSOBEM VYUŽITÍ

 PLOCHY SMÍŠENÉ OBYTNÉ VENKOVSKÉ


 PLOCHY SMÍŠENÉ VÝROBNÍ VŠEOBECNÉ

 PLOCHY DOPRAVY VŠEOBECNÉ

 PLOCHY ZELENÉ – PARKY A PARKOVÉ UPRAVENÉ PLOCHY

 PLOCHY VEŘEJNÝCH PROSTRANSTVÍ VŠEOBECNÝCH

INFORMATIVNÍ ČÁST

 ŘEŠENÉ ÚZEMÍ

PRVKY MAPOVÉHO DÍLA

 HRANICE KATASTRÁLNÍHO ÚZEMÍ A JEHO NÁZEV

 POLOHOPIŠ – KATASTRÁLNÍ MAPA



ZÁZNAM O ÚČINNOSTI

Správní orgán, který změnu územního plánu vydal: Zastupitelstvo obce Malešovice	
Podpisové číslo pořízení změny: Změna č. 3	
Datum nabytí účinnosti pořízení změny:	
Přílohou: Městský úřad Pohoříčka, odbor územního plánování a stavební úřad, Vídeňská 699, 691 23 Pohoříčka	(obě územní části)
Operativně územní část pořízovatel: Ing. Iva Hrstková, vedoucí odboru územního plánování a stavební úřadu	

Zpracovatel: **inexi Kynčl architekti s.r.o.**, Šumavská 41615, 602 00 Brno

Garant: doc. Ing. arch. Jakub Kynčl, Ph.D., ČKA 02672

Objednatel: Obec Malešovice, Naléčkovice 50, 694 05 Malešovice

Přílohou: Městský úřad Pohoříčka, odbor územního plánování a stavební úřad, Vídeňská 699, 691 23 Pohoříčka

Název akce: ÚZEMNÍ PLÁN MALEŠOVICE ÚPLNÉ ZNĚNÍ PO VYDÁNÍ ZMĚN Č. 1, 2, 3	Datum: 2024
Název výkresu: VÝKRES ČÁSTI ÚZEMNÍHO PLÁNU S PRVKY REGULAČNÍHO PLÁNU	Formát: 703 x 940 mm
	Číslo zakázky: 00033_Z3
	Číslo výkresu: I/04
	Měřítko: 1 : 2 000

ΚΙΝΕΣΓΙΟΥΧ