



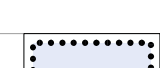





LEGENDA

-  ŘEŠENÉ ÚZEMÍ
-  ČÁST ÚZEMNÍHO PLÁNU S PRVKY REGULAČNÍHO PLÁNU
-  ZASTAVĚNÉ ÚZEMÍ
-  ZASTAVITELNÁ PLOCHA
-  PLOCHA PŘESTAVBY
-  PLOCHA ZMĚNY VYKRAJNĚ
-  ÚZEMNÍ REZERVA
- LOKALITA DÍLČÍ ZNĚNY**
-  AKTUALIZACE ZASTAVĚNÉHO ÚZEMÍ

PRVKY MAPOVÉHO DÍLA

-  HRANICE KATASTRÁLNÍHO ÚZEMÍ A JEHO NÁZEV
-  POLOHOVIS - KATASTRÁLNÍ MAPA



ZÁZNAM O ÚČINNOSTI

<p>Opisná karta, která zhrnuje zejména výsledek zastupitelstva obce Malešovice Datum: 14. 12. 2023</p> <p>Průběh: 14. 12. 2023, odpoledne, obec Malešovice, místní úřad, Městská 698, 691 23 Praha 6 Ověřené úřady: 14. 12. 2023, obec Malešovice, místní úřad, Městská 698, 691 23 Praha 6</p> <p>Opisovatel: Doc. Ing. arch. Jitka Kynčl Ph.D., Osk. 02072</p> <p>Zpracovatel: Ing. arch. Jitka Kynčl Ph.D., Ing. arch. Jiří Křel, Ing. arch. Bohuslav Zoubek, Ing. arch. Jan Špalek</p> <p>Název díla: ÚZEMNÍ PLÁN MALEŠOVICE ZMĚNA Č. 3</p> <p>Název výkresu: VÝKRES ZÁKLADNÍHO ČLENĚNÍ ÚZEMÍ</p>	<p>Účinnost od: 2023</p> <p>Formát: 1008 x 840 mm</p> <p>Číslo zakázky: 00033_23</p> <p>Měřítko: 1:5 000</p> <p>Číslo výkresu: Z3/I/01</p>
---	--